

# Samerberg

Wandern, alpenländische Natur und Kultur erleben



CHIEMSEE  
ALPENLAND  
BERGE. SEEN. BAYERN.

NATUR PUR  
Samerberg  
DAS WANDERPARADIES

# Die HOCHRIES BAHN SAMERBERG



Auf geht's -  
zum Gipfel  
im Wanderparadies  
Samerberg!

Die Rosenheimer Bergbahn




Gemeinde Samerberg

# Samerberg

Wandern, alpenländische Natur  
und Kultur erleben



Chiemsee Verlag



Erschienen im Rahmen der Broschürenreihe "Natur.Erlebnis.Chiemsee"

[www.naturerlebnis-chiemsee.de](http://www.naturerlebnis-chiemsee.de)

[www.chiemseeagenda.de](http://www.chiemseeagenda.de)

© 2016 Chiemsee Verlag

1. Auflage 2016 (1ub/160927)

Haftung: Diese Broschüre dient der örtlichen Information und erhebt keinen Anspruch auf Vollständigkeit. Für etwaige unrichtige Angaben und Daten wird nicht gehaftet.

Anregungen und Berichtigungen nehmen wir gern entgegen!

Chiemsee Verlag

Breitenbergweg 1, 83224 Rottau

Tel. (08641) 598799 • e-mail [info@chiemseeverlag.de](mailto:info@chiemseeverlag.de)

Herausgeber: Gemeinde Samerberg

Konzeption: Claus Linke und Gerhard Märkl in enger Kooperation mit Anton Hötzelberger und Veronika Huber von der Gäste-Information Samerberg.

Redaktion und Texte: Gerhard Märkl, Rottau, unter Verwendung verschiedener Veröffentlichungen der Gäste-Information Samerberg

Layout, Kartenmaterial (tlw.), Druckaufbereitung: Claus Linke, Prien / Chiemseeagenda

Fotos: Dagmar Haitzinger (DH) • Andreas Hartl (AH) • Anton Hötzelberger (HA) • Georg Huber (HG) • Gerhard Leitsmüller (GL) • Claus Linke (CL) • Rainer Nitzsche (RN) • Dietmar Scholz (DS) • Johann Zimmermann (JZ)

Nur bei den ganz- bzw. doppelseitigen Fotos haben wir die Initialen im Untertitel mit aufgeführt.

# Grußwort

---



Liebe Samerberger, liebe Gäste,  
liebe Leserinnen und Leser,

die Idee unserer Touristiker und Vermieter, eine Informationsbroschüre über den Samerberg herauszugeben, war hervorragend, zugleich aber auch längst überfällig. Nur die gute und enge Zusammenarbeit zwischen unserer Gästeinformation und dem Chiemsee-Verlag hat eine solch informative und ausführliche Beschreibung unseres Wanderparadieses ermöglicht.

Der Samerberg gehört mit seiner einzigartigen, zum Großteil noch unberührten Landschaft zu einem Juwel in der Region Chiemsee-Alpenland. Ein Besuch lohnt sich zu jeder Jahreszeit, um für einige Stunden Ruhe zu finden und eine erholsame Auszeit vom hektischen Alltag zu nehmen.

Der interessierte Leser erfährt aber nicht nur Wissenswertes über die schönsten Orte unseres Ausflugs- und Wandergebiets, sondern auch über unsere Geschichte, über die öffentlichen Einrichtungen und die zahlreichen Vereine. Auch die Themen Kirche, Landwirtschaft und Brauchtum dürfen im Heft nicht fehlen.

Ein kompaktes, schönes und informatives Nachschlagewerk für fast alle Lebenslagen liegt vor Ihnen. Ich wünsche beim Stöbern des Heftes viel Spaß und einen schönen Aufenthalt auf dem Samerberg.

Ihr

Georg Huber, Bürgermeister der Gemeinde Samerberg



Blick über den Samerberg aufs Rosenheimer Land

---

# Inhalt

Der Samerberg im Wandel der Zeiten .....	7
In der Eiszeit geformt.....	8
Von den "Samern" stammt der Name .....	8
Als die Technik Einzug hielt .....	10
Landwirtschaft, Handel und Gewerbe im Wandel .....	11
Künstlerlandschaft Samerberg .....	12
Kirchen auf dem Samerberg .....	15
Die Pfarrkirche Mariä Himmelfahrt in Törwang .....	16
Sankt Bartholomäus in Roßholzen .....	16
Sankt Ägidius und Nikolaus in Grainbach.....	17
Sankt Peter in Steinkirchen.....	17
Beim Klausner in Kirchwald .....	18
Die Aussichtskapelle auf dem Obereck.....	19
Der Samerberg - das Wanderparadies.....	21
Wandern im Tal mit leichten Anstiegen .....	23
Radeln auf wenig befahrenen Sträßchen in herrlicher Landschaft .....	24
Alm- und Kräuterwanderungen .....	26
Samerwanderung .....	27
Bierlehrpfad.....	28
Mit dem Wanderbus zum Samerberg.....	29
Ergänzende Literatur und Karten in der Gäste-Information .....	30
Die Hochries .....	33
Mit der Hochriesbahn auf den Gipfel.....	34
Hochries-Wandertouren .....	35
Gleitschirm- und Drachenfliegen.....	36
Bikepark Samerberg.....	37
Mountainbiking - geführte Touren und Fahrtechnik-Kurse.....	38
Das Gipfel-hoch4-plus-Ticket.....	39
Die Samerberger Filze.....	41
Naturlehrpfad "Samerberger Filze" .....	42
Kneippanlage .....	44
Lehrbienenstand .....	45
Naturbad Samerberger Filze .....	46
Schwimmbad in Roßholzen .....	48
Bauerngolf Samerberg - Spaß in der Natur .....	49

Ortsplan .....	50
Was tun an Regenschirmtagen? .....	53
Regenschirmtage .....	54
Regenschirmwandern .....	55
Ausflüge in die Region .....	57
Karte: Ausflugsziele .....	58
Der Chiemsee und seine Inseln.....	62
Die Chiemsee-Schifffahrt .....	64
Chiemsee Rundweg & Chiemsee Radweg .....	64
Naturbeobachtungsstationen am Chiemsee .....	65
Mit der Chiemseeringlinie unterwegs.....	66
Reiche Museenlandschaft.....	66
Rosenheim & Wasserburg - Die Innstädte.....	67
München - Eine Großstadt erleben .....	68
Salzburg - Die Mozartstadt .....	69
Baden & Schwimmen.....	70
Winterwandern, Langlaufen ... ..	73
Winterfreuden.....	74
Gelebtes Brauchtum .....	77
Alpenländisch feiern.....	78
Vereine & Verbände - ein Auszug .....	80
Feste Termine im Jahresablauf .....	80
Gastronomie .....	83
Alm- und Gastwirtschaften .....	84
Was finde ich wo? .....	91
Im Notfall .....	92
Rathaus und Gäste-Information .....	93
Einzelhandel, Direktvermarkter, Banken.....	93
Gesundheit, Wellness, Friseur.....	94
Kirche und Soziales.....	95
Aktivitäten – ganzjährig .....	95
Aktivitäten – im Sommer.....	95
Aktivitäten – im Winter .....	96
Mobil vor Ort .....	96
Rund ums Auto .....	96





# Das Alpenhochtal von der Eiszeit bis heute



Der Samerberg im Wandel der Zeiten



## Der Samerberg im Wandel der Zeiten

### In der Eiszeit geformt

Der Samerberg ist nicht, wie man vermuten könnte, ein Berg, sondern ein Alpenhochtal, das sich über vier Kilometer von Nord nach Süd erstreckt. Im Westen wird es von dem bis zu 900 Meter ansteigenden Dandlberg begrenzt, im Osten ragen die Gipfel des Hochriesmassivs bis 1569 Meter empor. Der Steinbach sammelt das Wasser des Samerbergs und fließt durch das romantische Mühlthal zum Inn hinunter.

Die Samerberger Landschaft, die wegen ihrer behäbigen Bauernhöfe und ihres parkartigen Mischwaldes inmitten einer Gebirgsszenerie zu den reizvollsten Freizeitregionen Bayerns zählt, ist im wesentlichen ein Geschenk der Eiszeit. Ein Seitenarm des gewaltigen Inngletschers formte vor etwa 20 000 Jahren das Hochtal und lagerte nach dem Abschmelzen des Eises das aus den Zentralalpen mitgeführte Geröll als Moränengürtel ab. Jahrtausende war das Samerberger Becken mit Schmelzwasser, später mit Sumpf bedeckt, woran heute noch ein in der Mitte gelegenes Feuchtgebiet, die „Filze“, erinnert. Dies ist auch der Grund, warum die ursprünglichen Ortschaften alle auf Moränenhügeln liegen.

### Von den "Samern" stammt der Name

Mehr als 200 Meter über dem Inntal gelegen und nur über steile Wege von Nußdorf oder Achenmühle aus erreichbar, war der Samerberg noch bis Anfang des 20. Jahrhunderts ein sehr abgelegenes Stückchen Erde. Als früheste urkundlich erwähnte Ortschaft wird Roßholzen im Besitzverzeichnis des Erzbischofs von Salzburg um das Jahr 788 genannt.



Lebendige Geschichte: Samer beim Warentransport



Lebendige Geschichte: Das Samerberger Spiel

Auf dem damals noch sehr steinigen und daher nicht fruchtbaren Boden der Moränenlandschaft konnten die Bauern weder Ackerbau betreiben noch genügend Milchvieh halten, um ihre Familie ernähren zu können.

Als weitere Erwerbsquelle übernahmen sie deshalb als Privileg den Warentransport in der näheren und weiteren Umgebung. Die „Samer“, wie man sie nannte, transportierten zunächst auf dem Rücken ihrer Pferde, später mit Pferdefuhrwerken Salz, Getreide, Wein und andere Güter. Im Laufe der Jahrhunderte bekam deshalb der zunächst „Rosersberg“ genannte Samerberg seinen endgültigen Namen.

Heute müssen die Samerberger Bauern nicht mehr wochen- ja oft monatelang mit ihren Pferden durchs Land ziehen, denn durch die Errungenschaften einer modernen Landwirtschaft und dem zweiten Standbein „Tourismus“ bzw. „Handwerk“ haben sie alle ein gutes Auskommen. Doch die Samertradition lebt weiter.



## Der Samerberg im Wandel der Zeiten

### Als die Technik Einzug hielt

In Zeiten des modernen Straßenverkehrs, Fernsehens, Handys und Internets kann man sich kaum noch vorstellen, wie abgeschieden von der Außenwelt der Samerberg noch Anfang des 19. Jahrhunderts war. Wichtige Botschaften, Aufträge und Neuigkeiten aus aller Welt waren jahrhundertlang nur mündlich durch die Samer auf die Höfe des Bergs gebracht worden. Erst um 1850 fuhr dann einmal wöchentlich zwischen Rosenheim und Törwang ein Botenfahrzeug, das Briefe und Zeitungen beförderte. Ab 1865 keuchte der Postbote aus Neubeuern dreimal in der Woche auf den Berg, um 1900 eröffnete ein Postamt in Törwang mit Telefonverbindung in die weite Welt und ab 1914 konnte man täglich mit der Postkutsche nach Rosenheim fahren und dort in den Zug nach München steigen. Noch bis 1950 gab es auf dem Samerberg nur tief ausgefahrene Sandstraßen und die Bergbauern kamen am Sonntag mit dem Einspänner zur Kirche.

Eine technische Errungenschaft, die Arm und Reich gleichermaßen beglückte, war das elektrische Licht. Pfarrer Dürnegger, erzählt in dem von ihm herausgegebenen ersten Heimatbuch, wie er als Zehnjähriger im Jahr 1879 der Mutter mit dem Kienspan beim Kochen leuchten musste. Der Funke zum Anzünden dieser vorsintflutlichen Leuchtquelle musste mit dem Feuerstein geschlagen werden, bis das Zündholz auch auf dem Samerberg in Gebrauch kam. Ein kleiner Fortschritt war dann die heller leuchtende Petroleumlampe, aber erst nach 1918 kam das elektrische Licht in die Stuben der Samerberger. Den dazu benötigten Strom erzeugte man mit einem am Weißenbach errichteten genossenschaftlichen Elektrizitätswerk, das heute nach rund 100 Jahren noch in Betrieb ist.



Törwang



Grainbach



Roßholzen



Steinkirchen



Samerberg

### Aus vier mach eins

In den 70er-Jahren fand in ganz Bayern eine Gemeindegebietsreform statt. Die Bürger der vier Gemeinden Törwang, Grainbach, Roßholzen und Steinkirchen entschieden im November 1969 mit überwältigender Mehrheit für den freiwilligen Zusammenschluss zu einer Gemeinde „Samerberg“ mit Verwaltungssitz in Törwang. Das Wappen der neu geschaffenen Gemeinde verweist mit dem Hufeisen über dem Dreieck auf das abenteuerliche und beschwerliche Leben der Samer. Die vier Rhomben sollen an die vier ehemaligen Gemeinden erinnern.



## Landwirtschaft, Handel und Gewerbe im Wandel



Bei der Alten Schmiede in Törwang

„Was braucht ma aufm Bauernhof, was braucht ma aufm Dorf?“ ist der Anfang eines früher sehr beliebten Kinderlieds. Viel war es nicht, was man einstmals auf dem Samerberg brauchte, denn viele Jahrhunderte lang musste man sich selbst versorgen. In der Regel lieferte der Hof die nötigen Lebensmittel, die Wolle als Grundlage für die Kleidung wurde selbst gesponnen und das Baumaterial für die Häuser fand sich im Wald und auf dem Feld.

Lange Zeit waren die Bauern Untertanen der Grundherrschaft, die das Land zur Verfügung stellte und für Recht und Ordnung in den Dörfern sorgte. Allerdings gab es noch kein einheitliches Staatsgebiet, weshalb die Bauern auf dem Samerberg an verschiedene weltliche und geistliche Grundherren wie z.B. dem Herzog von Bayern, den adeligen Herren von Neubauern oder zahlreichen Klöstern ihre Abgaben abliefern mussten.

Die Bauernhöfe waren nur aus Holz errichtet, später mauerte man das Erdgeschoß aus den Steinen, die sich im Bach oder im Acker fanden. 1848 wurden die Bauern freie Grundbesitzer und nach und nach entstanden die stattlichen Höfe, wie man sie heute noch sehen kann.



Der Feichtenhof in Eßbaum

Schon um 1200 gab es vier Kirchen auf dem Berg, aber der Pfarrer musste bis von Rohrdorf mühsam heraufsteigen. Ab 1600 kümmerte sich ein Vikar mit Wohnsitz in Törwang um die Schäflein, aber erst 1909 wurde der erste Pfarrer feierlich in sein Amt eingeführt.

Um die Gesundheit von Mensch und Tier kümmerte sich der Bader bis im Jahr 1890 ein Arzt in Törwang eine Praxis eröffnete.



## Der Samerberg im Wandel der Zeiten

---

### Künstlerlandschaft Samerberg

Es verwundert nicht, dass sich die Künstler, vor allem natürlich die Maler, vom Samerberg angezogen fühlten, zunächst nur in der Sommerfrische, später dann als Dorfbewohner. Karl Hermann Müller-Samerberg (1869 -1946) ließ sich 1909 auf dem Berg nieder. Zusammen mit anderen dem naturalistischen Stil verbundenen Malern gründete er die Künstlervereinigung „Welle“, die auf der Schäre in Prien am Chiemsee bis 1933 ihre Werke ausstellte.

Constantin Gerhardinger (1888 -1970), ein sehr erfolgreicher Porträtist, Landschafts- und Stilllebenmaler siedelte sich 1932 in Törwang an. Er war Mitbegründer der renommierten „Frauenwörther Künstlergruppe“, die auf der Fraueninsel im Chiemsee bis 1960 ihre Bilder zeigte.

Nicht zu vergessen sind auch die Maler Max Doerner, der Akademieprofessor Wilhelm von Diez, der „Jugend“-Zeichner Wilhelm Kronenbitter, der sich hier sein „Malerhäusl“ errichtete, der Leibl-Sperl-Preisträger Hans Müller-Schnuttenbach, Paul Segieth aus Breslau, der sich von 1933 bis 1945 auf den Samerberg zurückzog, weil er von den Nazis Malverbot erhalten hatte, und nicht zuletzt die Bildhauerin Elisabeth Kronseder, die mit ihren Werken bis ins hohe Alter weit über den Samerberg hinaus die Kunstfreunde begeisterte.

Im November 2000 wurde der „Samerberger Künstlerkreis“ gegründet mit dem Ziel, „in Anknüpfung an die Tradition der am Samerberg lebenden Künstler des 19. Und 20. Jahrhunderts die Künste zu fördern und zu pflegen“. Der Verein wuchs schnell auf etwa siebenzig Mitglieder, von denen sich etwa die Hälfte an den Ausstellungen beteiligten.




K. H. Müller-Samerberg: Blick von Steinkirchen auf Grainbach

---

# Der Samerberg im Wandel der Zeiten



Evelyn Erhard-Stieglitz: Die Hochries von Törwang aus gesehen



Michael Sommer: Installation "Sonnensegel"



Samerbrunnen in Grainbach



Blick auf Grainbach, Törwang und Steinkirchen





# Törwang, Grainbach, Steinkirchen und Roßholzen



Kirchen auf dem Samerberg



### Die Pfarrkirche Mariä Himmelfahrt in Törwang



Die größte und mit ihrer Turmspitze weit- hin sichtbare Kirche auf dem Samerberg ist der Gottesmutter Maria geweiht. Sie ist der Mittelpunkt der weitläufigen Pfarrgemeinde und bildet zusammen mit den bunt bemal- ten Bauernhäusern rund um den gepflaster- ten Dorfplatz ein sehenswertes Ensemble. In dem zu Anfang des 20. Jahrhunderts an den gotischen Altarraum angebauten Lang- haus trifft der Besucher auf Kunstwerke un- terschiedlicher Stilrichtung von der Gotik über das Barock bis zur Gegenwart. Beson- dere Beachtung verdient das gotische Tafelgemälde im rechten Seitenaltar, auf dem turbulent und farbenreich die Kreuzigung Christi sehr eindrucksvoll dargestellt ist.

### Sankt Bartholomäus in Roßholzen



Die Kirche in Roßholzen fällt durch ihre Turmspitze, die als Treppengiebel gestaltet ist, ins Auge. Sie ist das älteste urkundlich erwähnte Gotteshaus auf dem Samerberg. Szenen aus dem Leben des heiligen Bartholomäus sind in vier kunstvollen spätgotischen Schnitzreliefs dargestellt. Außerdem gibt es zahlreiche sehr ausdrucksvolle Heiligenfiguren aus früheren gotischen Altären zu bewundern.

Dass in dieser kleinen Dorfkirche derart qualitätvolle Kunst zu sehen ist, verdanken wir den vielen Wallfahrern, die zu früheren Zeiten Bartholomäus, den Patron der Hirten, Bauern und Schiffsleute, um Hilfe in vielerlei Nöten anflehten, wodurch die Roßholzener Kirche bald zu den reichsten rings- um gehörte.



### Sankt Ägidius und Nikolaus in Grainbach



Im Gegensatz zu den Kirchen in Törwang und Roßholzen, die inmitten des Dorfes liegen, thront das Kirchlein von Grainbach am Dorfrand auf einem grünen Moränenhügel. Vermutlich lag hier einmal die Burg der im 12. Jahrhundert ansässigen Herren von Grunpach.

Im spätgotischen Stil um 1275 erbaut, ist dieses Gotteshaus die älteste noch erhaltene der vier Ortskirchen. Beim Betreten fällt uns ein großes ausgebeSSERTes Loch in der schweren Eichentüre auf. Dieses soll von den Panduren stammen, gefürchtete Reitersoldaten,

die im Erbfolgekrieg zwischen Österreich und Bayern die Bevölkerung in Angst und Schrecken versetzten. Der damalige Mesner hatte den plündernden Soldaten die Kirchentüre vor der Nase zugeschlagen und flüchtete, indem er sich am Glockenseil vom Turm herabließ. Jedoch konnte er in der freien Landschaft seinen berittenen Verfolgern nicht entkommen und bezahlte seine mutige Tat mit dem Leben.

Im Rokoko wurde die Kirche neu ausgestaltet und besticht durch die sehr ausdrucksvollen Altarfiguren des Aiblinger Bildhauers Joseph Götsch.

### Sankt Peter in Steinkirchen

Das Peterskirchlein gilt als das schönst gelegene im Landkreis Rosenheim, weshalb man es nicht versäumen sollte, vor dem Betreten des Kirchenraums die herrliche Aussicht zu genießen.



Sie reicht ins Inntal hinunter und weit übers Rosenheimer Land bis zum Irschenberg.

Obwohl es auf dem Samerberg lange Zeit sehr bescheiden zuging, gibt es doch in jeder Dorfkirche hervorragende Kunstwerke zu bestaunen. In St. Peter ist dies die aus Holz geschnitzte Figur des gemarterten Heilands, von der eine erschütternde Wirkung ausgeht. Sie ist um 1460 entstanden und diente den Gläubigen als Andachtsbild, vor dem man sich meditierend in das schreckliche Schicksal des Erlösers hineinversenkte.



### Beim Klausner in Kirchwald



Wer am Fuß des Heubergs von der Gritschen zum Kirchwald hinüberwandert, wird überrascht inmitten einer Waldlichtung ein beeindruckendes Rokokokirchlein und daneben ein Wohnhaus im alpenländischen Stil erblicken. Die Legende erzählt, dass im 18. Jahrhundert ein Tuchmacher aus Iglau eine Marienikone aus Rom auf den Samerberg gebracht, hier in einer Felsenhöhle gewohnt und eine Holzkapelle errichtet habe. Bald verbreitete sich der Ruf des wundertätigen Marienbildes und zog zahlreiche Pilger an. Aus der Holzkapelle wurde eine herrliche Kirche aus Stein und aus der Felsenhöhle ein behäbiges Wohnhaus, das seither von als Einsiedler lebenden Mönchen bewohnt wird. Von Nußdorf am Inn führt ein aus 222 Treppen bestehender Wallfahrtsweg herauf, der auch heute noch an den Goldenen Samstagen viele Pilger anzieht.





### Die Aussichtskapelle auf dem Obereck



Von hier aus hat man eine wunderbare Aussicht ins Rosenheimer Land und über den Samerberg. Einmalig sind die Sonnenuntergänge, die man an diesem beliebten Aussichtspunkt erleben kann.

Das herrlich gelegene Kirchlein wurde Mitte des 19. Jahrhunderts erbaut. 1891 wurde anlässlich des 70. Geburtstags des Prinzregenten Luitpolds die heute mächtig dastehende Eiche gepflanzt. Der Prinzregent hatte 1886 nach dem mysteriösen Tod König Ludwigs II. im Starnberger See die Regentschaft über das Königreich Bayern übernommen.





Einfach "wanderbar"



Der Samerberg - das Wanderparadies

Die Hauptattraktionen des Erholungsgebiets Samerberg, das sich dem „Sanften Tourismus“ verschrieben hat, sind abwechslungsreiche Landschaft, intakte Natur, erholsame Ruhe und vielfältige Möglichkeiten für körperliche Aktivitäten aller Art zu jeder Jahreszeit.



Wandern, herrliche Ausblicke und Ruhe genießen

Ob im Tal oder auf den Bergen - unter den reichen Angeboten an Spaziergängen, Wanderungen, Berg- und Radtouren ist für jeden etwas dabei.

Neun Wanderparkplätze wurden als Ausgangspunkte errichtet und mit informativen Orientierungstafeln ausgestattet.

Ein Wanderführer mit genauen Wegbeschreibungen und Kartenskizzen bietet mehr als fünfzig markierte Rundwanderungen an und ist in der Gäste-Information erhältlich.

Lassen Sie sich von ein paar Beispielen den Appetit anregen!



## Wandern im Tal mit leichten Anstiegen

### Von Törwang zur Aussichtskapelle und weiter nach Steinkirchen



Für Radler und Wanderer gleichermaßen interessant

Diese kleine aber feine Wanderung führt in etwa dreißig Minuten vom Dorfplatz am Hotel „Post“ vorbei auf einem geteerten Sträßchen nach Obereck hinauf, wo uns ein herrlicher Rundblick erwartet, der zu den schönsten im Landkreis Rosenheim zählt. Nach Süden blicken wir über den gesamten Samerberg hinweg hinauf zum beeindruckenden Gebirgspanorama mit den Wänden und Klüften von Hochries, Karkopf, Feichteck und Heuberg. Nach Norden schweift unser Blick tief ins Rosenheimer Land hinunter,

wo der Inn strömt und Simssee und Chiemsee blinken. Bei guten Sichtverhältnissen kann man von hier aus sogar den Fernsehturm in der Landeshauptstadt München sehen.

Die Kapelle geht in ihren Anfängen bis ins 16. Jahrhundert zurück und ist den „Vierzehn Nothelfern“ geweiht. Die stattliche Eiche wurde 1891 zur Erinnerung an den 70. Geburtstag des Prinzregenten Luitpold gepflanzt. Wer gut zu Fuß ist, kann weiter wandern und erreicht in etwa einer Stunde Steinkirchen mit dem einmalig schön gelegenen Peterskirchlein.

### Von Roßholzen über Hundham und Steinkirchen zur Dandlbergalm



Dandlbergalm

In etwa zwei Stunden ist diese leichte Wanderung (Rundweg 54) auf befestigten Sträßchen zu jeder Jahreszeit zu bewältigen (Höhenunterschied ca. 150 Meter). Von Roßholzen mit seiner sehenswerten Kirche wandert man zunächst auf einem Fußweg nach Hundham und danach auf einem geteerten Sträßchen weiter bis Dorfen, wo der Wanderweg nach links abbiegt. Hier sollte man jedoch den kleinen Umweg nicht scheuen und die wunderbar gelegene Peterskirche in Steinkirchen besuchen.

Nach der Besichtigung des uralten Kirchleins wandern wir zurück und danach immer am Dandlberg entlang teilweise durch Wald bis zur Dandlbergalm, wo man einkehren und einen wunderschönen Ausblick ins Inntal hinunter genießen kann, bevor man auf dem kürzesten Weg nach Roßholzen hinunter wandert.

## Von Grainbach zur Filze hinunter und über Mitterhof zurück



Blick zu den Gipfeln über dem Inntal

Diese sehr abwechslungsreiche Wanderung (Rundweg 65) an der Ache entlang durch Moorwiesen und Wald bietet bei Mitterhof einen herrlichen Ausblick ins Inntal hinunter. In etwa zwei Stunden sind ca. hundert Höhenmeter zu überwinden. Dabei erlebt man die wunderbare Samerberger Landschaft hautnah, wobei man auch an der Kneippanlage vorbeikommt und nicht weit zum schön gelegenen Naturschwimmbad hat.

## Radeln auf wenig befahrenen Sträßchen in herrlicher Landschaft



Auf dem Weg zur Käseralm

Wer kleine und manchmal auch größere Steigungen nicht scheut, kann auch auf dem Samerberg schöne Radtouren erleben, wobei man nicht unbedingt ein Mountainbike benötigt. Mitten durch das Samerberger Hochtal führt die viel befahrene Kreisstraße, die für Radfahrer nicht zu empfehlen ist. Jedoch finden sich seitlich davon viele kleine Sträßchen, die die über siebzig Ortsteile miteinander verbinden und so ein wunderbares Radwegenetz bilden. Es empfiehlt sich anhand der Wanderkarte „Rund um die Hochries“ (Maßstab

1:25000) individuelle Radtouren zusammenzustellen. Die Höhenangaben bei den Ortschaften ermöglichen einen groben Eindruck vom Verlauf der Straßen und den zu erwartenden Steigungen.

Für Mountainbiker ist das bergige Gelände auf dem Samerberg ideal. Empfehlenswert ist auch hier die Wanderkarte „Rund um die Hochries“ (Maßstab 1:25000), wobei der Mountainbiker vor allem im östlichen Bereich zwischen Hochries und Heuberg anspruchsvolle Touren finden wird. Nach einer schweißtreibenden Auffahrt gibt es im Sommer auf den Almen eine zünftige Brotzeit bevor es wieder ins Tal hinunter geht.



Vor der Kirche in Steinkirchen

### **Radtour zur Dandlbergalm**



Begegnung am Berg



Blick aufs Inntal

### **Mountainbike-Tour durchs Mühlthal**



Von Holzmann hinab ins Mühlthal

Eine Radtour, die sowohl mit dem Tourenrad wie auch mit dem Mountainbike Vergnügen bereitet, führt von Grainbach nach Törwang und hinauf zur Aussichtskapelle, danach geht es auf teils geteerten Sträßchen über Steinkirchen zur Dandlbergalm hinauf. Dort kann man zünftig Brotzeit machen und den herrlichen Ausblick hinunter ins Inntal genießen. Über Schilding, Holzmann, Moosen und den Filzenweg kommt man zurück nach Grainbach.

Eine interessante aber anspruchsvolle Tour führt vom Samerberg durch das wildromantische Mühlthal hinab nach Nußdorf am Inn. Das Mühlthal war früher von zahlreichen Mühlen besiedelt, von denen einige Mühlräder intakt geblieben sind.

Anschließend beginnt eine Bergetappe zu den Heubergalmen hinauf, bevor man mit einer schönen Talabfahrt wieder zum Ausgangspunkt zurück gelangt.

## Alm- und Kräuterwanderungen

### Vom Duftbräu zu den Daffnerwaldalmen



Daffnerwaldalmen im Herbst

Für die mit der Nummer 40 aus-  
geschilderte auch für Kinder  
geeignete Bergwanderung be-  
nötigt man etwa zwei Stunden  
und festes Schuhwerk. Etwa 300  
Höhenmeter sind zu überwin-  
den. Die Tour beginnt am Wan-  
derparkplatz Schweibern bzw.  
am Gasthaus „Duftbräu“. Bald  
erreicht man die sehenswerten  
Wasserfälle des Fluderbachs  
und danach geht es immer am  
Bach entlang bis zu einer großen  
Almwiese, die zum Spielen am  
Wasser einlädt. Mit Kleinkindern  
könnte man hier verweilen und  
danach wieder zurück wandern.

Wer die Wanderung fortsetzen will, steigt nun überwiegend durch Wald, teils steinig und steil zu einer weiteren Almwiese hinauf, an deren oberen Ende die bewirtschaftete Daffnerwaldalm liegt. Vor uns sehen wir nun den Heuberg mit der steilen Wasserwand. Für den Abstieg benützen wir im ersten Teil die Almstraße, die ins Tal hinunterführt. Später wandern wir auf einer Forststraße zum Ausgangspunkt zurück.

### Von der Spatenau zur Wimmeralm



Wimmeralm

Die auch für Kinder geeignete etwa  
zweistündige Almwanderung, für die  
man festes Schuhwerk benötigt, beginnt  
am Wanderparkplatz Spatenau und ist  
mit der Nummer 44 ausgeschildert. Etwa  
400 Höhenmeter sind zu überwinden.  
Vom Parkplatz führt eine breite Straße  
zur Spatenau hinauf. Nun folgt ein steiler  
Anstieg bis zu den am Hochrieshang ge-  
legenen Almwiesen, wo man schon die  
Wimmeralm unten liegen sieht. Von der  
Wimmeralm geht es wieder hinunter zur  
Spatenau, wo in der Doaglalm die ver-  
diente Einkehr auf uns wartet, bevor wir  
zum Ausgangspunkt zurückwandern.

## Kräuter- und Blumenwanderungen

Von verschiedenen Treffpunkten aus werden vom Frühjahr bis zum Spätherbst von der Gäste-Information Samerberg geführte Kräuter- und Blumenwanderungen angeboten. Im Frühjahr führt eine Wanderung von Roßholzen ins Mühlthal hinunter und danach zur Enzianblüte auf die Gritschen hinauf. Im Sommer stehen die artenreichen Almwiesen um die Kasalm im Mittelpunkt des Interesses. Im Herbst wandert man durch die Samerberger Filze, wobei spannende Geschichten von Bäumen, Pilzen und Moosen erzählt werden.



Teufelsabbiss



Wiesenbocksbart



Krokusblüte auf den Daffnerwaldalmen am Heuberg

## Samerwanderung

Ein ganz besonderes Erlebnis ist die Teilnahme an einer geführten Samerwanderung. Diese werden in Erinnerung an die Zeiten, als die Samer mit ihren schwer beladenen Pferden das begehrte Salz aus Reichenhall und den beliebten Südtiroler Rotwein über die Alpen transportierten, zu besonderen Anlässen angeboten. Dabei werden längst vergangene Zeiten wieder lebendig, wenn die Samer in Originaltracht mit ihren aufwendig geschnittenen Rössern auftreten. Ein unvergessliches Erlebnis ist es für die Kinder, wenn sie auf dem Rücken der Pferde mitreiten dürfen.



Lebendige Geschichte: Historische Samerwanderung

Ganzjährig im Programm sind Pferdekutschfahrten bzw. Pferdeschlittenfahrten für private Ausfahrten sowie auch für Betriebsausflüge oder Gruppentouren.

## Bierlehrpfad



### Interessantes und Amüsantes rund ums Bier

Bei dieser Wanderung am Samerberg können Sie Ihr Bier-Wissen testen und erweitern: Auf 13 Tafeln beantwortet der Bierlehrpfad beim Duftbräu viele Fragen zum Thema Bier, wie zum Beispiel:

Welche Rolle spielen die Brauzutaten, die das Bayerische Reinheitsgebot vorschreibt?

Wie kann der Braumeister Geschmack und Qualität des Bieres beeinflussen?

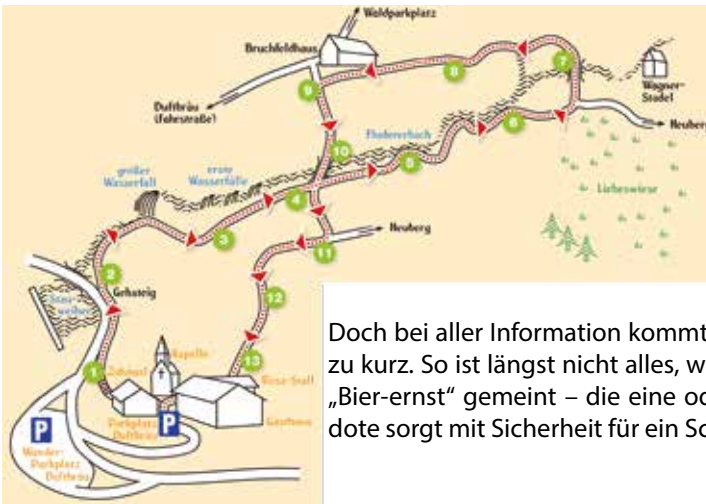
Wie kommen die unterschiedlichen Biersorten zustande?

Was haben Weißbier und Champagner gemeinsam?

Das und vieles mehr erfahren Sie auf dem informativen und amüsanten Spaziergang durch den Bergwald (reine Gehzeit ca. 45 Minuten). Auf einer der Tafeln werden beispielsweise erstaunliche Zusammenhänge

zwischen Bier und Gesundheit erläutert. So gilt es als wissenschaftlich erwiesen, dass Bier – in Maßen (nicht Massen!) genossen – einer Vielzahl von verbreiteten Beschwerden entgegenwirken kann.

Doch bei aller Information kommt auch der Humor nicht zu kurz. So ist längst nicht alles, was auf den Tafeln steht, „Bier-ernst“ gemeint – die eine oder andere (Bier-)Anekdote sorgt mit Sicherheit für ein Schmunzeln beim Lesen!





## Bad Aibling Bahnhof

ab 9.50 Uhr  
zurück 18.00 Uhr  
5,00 €/ 9,00 €

## Rosenheim Bahnhof

ab 10.05 Uhr  
zurück 17.22 Uhr  
3,00 €/ 6,00 €

**Kolbermoor**  
Abzw. Brückenstr.  
ab 9.58 Uhr  
zurück 17.42 Uhr  
5,00 €/ 9,00 €

## Bad Feilnbach

Bahnhof  
ab 9.25 Uhr  
zurück 18.25 Uhr  
7,00 €/ 12,00 €

## Törwang Kirche

Ankunft 10.40 Uhr  
Rückfahrt 16.40 Uhr

## Abzweig Hochriesbahn

Rückfahrt 16.49 Uhr

## Talstation Hochriesbahn

Ankunft 10.30 Uhr

NATUR PUR  
**Samerberg**



Stand: 19.04.2016

# Wanderbus Samerberg

Sonderfahrten der Linie RVO 9493

Von Mitte Mai bis Anfang Oktober fährt der Wanderbus an allen Sonn- und Feiertagen.

- Günstige Wandertickets für Hin- und Rückfahrt mit dem Wanderbus (Preise – pro Erwachsener / pro Familie – siehe oben).
- Gäste im Besitz einer gültigen **Kur- bzw. Gästekarte** der Gemeinden **Bad Feilnbach** und **Bad Aibling** fahren mit dem **Wanderbus Samerberg** und auch auf der gesamten **Linie 9493** kostenlos.
- Mit dem Wanderticket fahren Sie außerdem vergünstigt mit der Hochriesbahn.

[www.samerberg.de](http://www.samerberg.de)

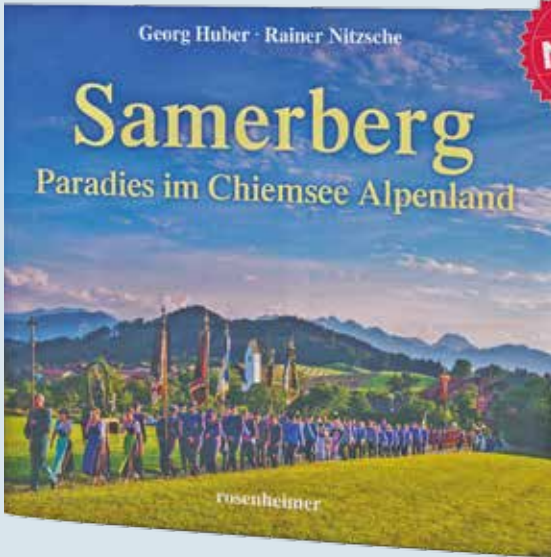


Auf Ihren Besuch in der Gäste-Information im Rathaus von Törwang freuen sich  
 Veronika Huber und Toni Hötzelserger

Genau Wanderkarten und informative Tourenbeschreibungen erleichtern die Orientierung, enthalten viele nützliche Tipps und tragen so zu einem genuss- und erlebnisreichen Urlaub bei.







### Ein traumhaftes Stück Bayerns

im Rosenheimer Land

Erleben Sie in diesem Bildband den Samerberg im Wechsel der Jahreszeiten und genießen Sie die besonderen Lichtstimmungen, die der Fotograf Rainer Nitzsche für Sie eingefangen hat. Georg Huber bereichert dieses Buch mit interessanten Geschichten über dieses herrliche Fleckchen Erde im Chiemsee Alpenland

Zu beziehen in der Gemeinde und der Gäste-Information Samerberg in Törwang oder über den Buchhandel.

### Die besten Entenrezepte aus der Traditionsgaststätte auf dem Samerberg

Der "Entenwirt" vom Samerberg verrät einige seiner Rezepte rund um das Federvieh, mit denen er seit über 25 Jahren seine Gäste begeistert: Ob als Suppe, deftige Hauptspeise, gebraten, gekocht, als Salatbeilage oder auf dem Brot als Griebenschmalz - hier finden Sie sämtliche Rezeptvariationen.

Zu beziehen in der Gaststätte Entenwirt in Törwang, [www.entenwirt.de](http://www.entenwirt.de) oder über den Buchhandel.





# Der Rosenheimer Erlebnis- und Aussichtsberg



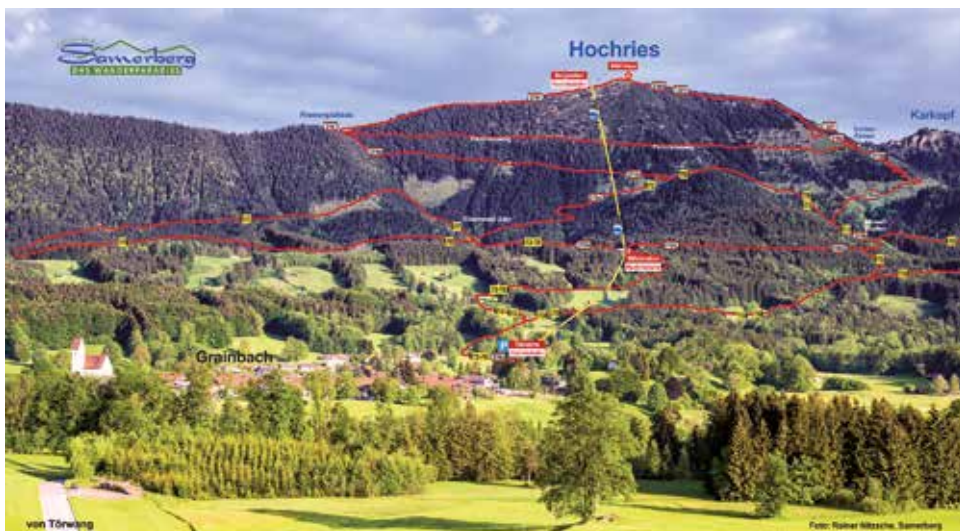
Die Hochries

## Mit der Hochriesbahn auf den Gipfel

Die einmalige Rundschau vom 1569 Meter hohen Gipfel der Hochries wird mit Recht vielgerühmt: Von der Nordseite aus sieht man tief unten die schmucken Dörfer des Sammerbergs und das Rosenheimer Land mit dem Simssee liegen. Dieser ist ein Überbleibsel des riesigen Rosenheimer Sees, der vor 15000 Jahren zum Ende der letzten Eiszeit durch das Abschmelzen des Inn-gletschers entstanden war. Ebenfalls ein Geschenk der Eiszeit ist der Chiemsee, das „Bayerische Meer“, dessen Fluten in verschiedenen Blautönen leuchten.

Im Osten ragen die steilen Wände der Kampenwand empor und im Süden erhebt sich das Kaisergebirge, das bereits im österreichischen Tirol liegt. Diese Berge bestehen aus Wettersteinkalk, der sich vor Hunderten von Millionen Jahren am Grunde des Thetysmeeres aus Ablagerungen von Muscheln und anderem Getier gebildet hatte. Durch die Alpenfaltung wurden die mächtigen Kalkschichten zu steilen Wänden, die heute unser Auge erfreuen, aufgetürmt. Dahinter erglänzen die Gletscher der Zentralalpen mit dem Doppelgipfel des Großglockners in den Hohen Tauern.

Dank der Hochriesbahn kann man diese herrliche Aussicht ohne große Mühe erleben. Zuerst geht es von Grainbach aus gemütlich und beschaulich im Sessellift zur Mittelstation. Von dort steigt man in eine Gondel der Kabinenbahn, die kurz unter dem Gipfel endet. Von hier aus gibt es zahlreiche Wandermöglichkeiten, sowohl in der Höhe wie auch hinunter ins Tal. Vorher sollte man jedoch nicht versäumen, in der zünftigen Hochrieshütte einzukehren, die vom Deutschen Alpenverein geführt wird und wo es regionale Schmankerl auf der Speisekarte gibt.



## Hochries-Wandertouren



**Der kürzeste Abstieg** führt in eineinhalb Stunden über die Seitenalmen und den Mooserboden zur Mittelstation und von dort auf einem asphaltierten Sträßchen nach Grainbach hinunter. Er ist jedoch sehr steil und für Kinder nur bedingt geeignet. Man folgt zunächst der Markierung 221, danach 216 b. Neben der herrlichen Aussicht gibt es zahlreiche Gebirgsblumen und die Kunststücke der Gletschirmflieger zu bewundern. Einkehrmöglichkeiten gibt es am Mooserboden und bei der Mittelstation auf der Käseralm.

**Ein bequemer Abstieg** führt in zwei Stunden über das Riesenplateau (216) und die Ebersbergalm (216 a) ins Tal. Neben dem Chiemseeblick, den bunten Bergblumen und den Gletschirmfliegern, hat man hier eine herrliche Aussicht auf den Samerberg mit seinen vier Kirchen. Bei der beliebten Käseralm ist ein toller Kinderspielplatz.

**Für geübte Bergsteiger** bietet sich der dreieinhalbstündige Abstieg über den 1496 Meter hohen Karkopf (221), den Sachrinnstein (216 d), die Doagalm/Spatenau (Einkehrmöglichkeit) und die Weyereralm an. Auf dem bequem zu erreichenden Gipfel des Karkopfs hat man mehr Ruhe als auf dem frequentierten Hochriesgipfel und deshalb einen ungestörten Naturgenuss! Außerdem bieten sich dem Wanderer fantastische Ausblicke in alle Himmelsrichtungen: Nach Westen zum Wendelstein, weiter südlich zum Großen Traiten, im Süden zum Zahmen und Wilden Kaiser und in die Stubaier Alpen und im Osten zeigen sich die Loferer und Leoganger Steinberge.

Weitere Wandervorschläge und genaue Tourenbeschreibungen liegen mit der Broschüre „Die schönsten Wanderungen vom Gipfel der Hochries“ kostenlos für Sie in der Gäste-Information bereit.



## Gleitschirm- und Drachenfliegen

Über dem Gipfel und dann ins Tal schweben – die Hochriesbahn macht's möglich! Die besonders günstige Lage der Bergstation und die gleichmäßige Neigung des Hochriesrückens ermöglichen ein fantastisches Flugerlebnis. Die Flugschule Samerberg widmet sich Anfängern und Fortgeschrittenen gleichermaßen und trägt zu einem sicheren und erlebnisreichen Event bei.





## Bikepark Samerberg

Natürlich kann man auf den zahlreichen Bergstraßen des Samerbergs immer wieder neue Mountainbike-Highlights erleben, wer jedoch Außergewöhnliches liebt, ist im Bikepark an der Hochriesbahn an der richtigen Stelle. Zwischen Mittelstation und Talstation wurde eine äußerst attraktive, naturverträgliche Strecke für Biker in jeder Könnersstufe errichtet. Extremer Fahrspaß garantiert!

Bereits am Einstieg in der Nähe der Käser Alm erwartet die Radler ein Bikespielplatz, ideal um sich für die 2,5 km lange Abfahrt über die zahlreichen Steilkurven und Singletrails vorzubereiten.

Die Strecke besteht aus Hauptstrecke, und zahlreichen verlaufenden Variantenanspruchsvollen Drops und Jedermann konzipiert und viel Fahrspaß.

Wer keine geeignete Bikes und Protektoren der Bikestation am Hoch-Käser Alm, nahe Mittel-



einer  
chen parallel  
ten mit zum Teil sehr  
Sprüngen für Experten. Die Hauptstrecke ist für  
beschert sowohl Einsteigern als auch Profis richtig

Ausrüstung hat, kann sich vor Ort hochwertige  
inklusive Helm leihen. Eintrittskarten gibt es in  
riesbahnparkplatz (Hochriesstrasse 69) oder der  
station.

### Das erwartet Dich:

- Erstklassige Verleihstation mit Bikewerkstatt
- Maloya Bikespielplatz
- 2,5 Km Freeride-Hauptstrecke
- Zahlreiche Steilkurven mit Wallrides
- Viele Sprünge, Drops, Step Ups, Gaps - auch einsteigerfreundlich
- Nortshore (Teilabschnitte)
- Singletrails (Teilabschnitte)



Zurück zum Startplatz an der Mittelstation

Öffnungszeiten: Täglich von März bis November von 9 -18 Uhr





## Mountainbike am Samerberg geführte Touren und Fahrtechnik-Kurse

### Mountainbiking - geführte Touren und Fahrtechnik-Kurse



### FAHRTWIND Mountainbike Camps & Reisen



Seit 1999 ist Firmengründer Peter Brodschelm mit seinen Guides von FAHRTWIND® in den Alpen unterwegs. Er gilt als Pionier des Mountainbike-Tourismus und lenkt die Firma FAHRTWIND® seit den ersten Tagen des Sommers 1999. „Damals waren wir noch mit den alten Felgenbremsen und mit schlechten Landkarten unterwegs. Weder Handy noch GPS gab es, geschweige denn Google oder MTB-Foren. Das war uns alles egal, denn Hauptsache wir konnten mit den Bikes unseren Traum leben“ Mittlerweile ist Peter selbst über 100 mal (!) über die Alpen gefahren.

Das Angebot des Samerberger MTB-Reiseveranstalters ist enorm umfangreich: zahlreiche Transalprouten, viele Mehrtagestouren, Rundfahrten und Hüttentouren, oder Fahrtechnik-Kurse füllen die Seiten der Homepage - beinahe alle Touren eignen sich auch für E-Bikes.

FAHRTWIND® ist Initiator des Bikeparks am Samerberg und gilt in der Szene als die Anlaufstelle für kompetente, professionelle Bike-Reisen. Neben den zahlreichen, weltweiten Zielen gibt es auch lokal am Samerberg geführte Touren und Fahrtechnik-Kurse in jedem Level.



Gemeinsam mit dem Bikepark-Samerberg betreiben die professionellen Guides eine sehr hochwertig ausgestattete Bike-Verleihstation, vom Enduro-Rad bis zum E-Bike.

Mehr Info unter: [www.fahrtwind.de](http://www.fahrtwind.de)





Nutzen Sie das einmalige Angebot: 4 Bergbahnen plus Chiemgau-Thermen zum Vorzugspreis!

[www.gipfel-hoch4-plus.de](http://www.gipfel-hoch4-plus.de)

## Das Gipfel-hoch4-plus-Ticket

Viermal Bergerlebnis und dazu Thermenvergnügen bieten sich mit dem Gipfelticket-plus, bei dem man bis zu 40 % gegenüber dem Einzelkauf sparen kann. Das Ticket beinhaltet jeweils Berg- und Talfahrt mit der Wendelsteinbahn (Brannenburg), der Hochriesbahn (Samerberg), der Kampenwandbahn (Aschau im Chiemgau) und der Hoheckbahn (Oberaudorf). Und was gibt's Schöneres als nach dem Gipfelerlebnis genüsslich bei ermäßigtem Eintritt in den Chiemgau-Thermen in Bad Endorf das wohltuende Heilwasser zu genießen?



Kampenwandbahn



Hochriesbahn



Chiemgau-Thermen



Wendelsteinbahn (Zahnradbahn)



Hoheckbahn (Sommerrodelbahn)





Natur pur genießen



Die Samerberger Filze

# Die Samerberger Filze

## Naturlehrpfad "Samerberger Filze"

Ein Kleinod des Samerbergs ist die "Filze", das Moorgebiet im Talgrund der Samerberger Achen. Am Ende der Eiszeit, vor etwa 12.000 Jahren, entstand hier ein Stausee, weil der mächtige Innngletscher den Wasserabfluss in sein Tal verhinderte. Es lagerten sich mehrere Meter feinsten Seeton ab, die bis heute das Regenwasser nicht in den Untergrund eindringen lassen. Eine dauernd nasse Oberfläche lässt Moore entstehen, zuerst Nieder- und Jahrtausende später stark aufgewölbte Hochmoore. Die letzteren wurden zuerst durch Torfabbau und danach durch aufwändige Entwässerungsmaßnahmen in der Mitte des letzten Jahrhunderts unwiederbringlich beseitigt. Aus den randlichen Niedermooren, die viele Jahrzehnte lang als Streuwiesen genutzt wurden, wurde Grünland. Im zentralen Bereich der Filze gibt es sie noch und sie sind sehr reich an seltenen Blütenpflanzen und Insekten - besonders dort, wo durch Mahd im Herbst die ehemalige Wirtschaftsweise zur Stalleinstreugewinnung aufrechterhalten wird. Sie gehören zu den bedeutendsten Flächen dieser Art im Landkreis Rosenheim.




Ein neuer **dreiteiliger Lehrpfad**, der die Form einer doppelten Acht hat, zeigt auf 16 Infotafeln Wissenswertes zum Gebiet: Die westliche Runde beschäftigt sich mit der **"Natur"** an sich, der Landschaftsentstehung, dem Wasser, der Vegetation und den Tieren. In der mittleren Schleife wird man über das Thema des wirtschaftenden **"Menschen in der Natur"** und seine verändernde Kraft informiert. Neben dem Torfabbau, der Moornutzung und -entwässerung geht es um die Sesshaftwerdung unserer Vorfahren und den radikalen Wandel in der Landwirtschaft durch den Umstieg auf die Milchkuhhaltung vor 150 Jahren.

**"Ich und die Natur"** in der östlichen Runde - das von der Schule auch als grünes Klassenzimmer genutzt wird - zeigt auf fünf Tafeln, wie wir mit unseren fünf Sinnen Signale aus der Natur aufnehmen und sie im Gehirn zu unserem Eindruck und Bild von der Natur und dem, was uns umgibt, verarbeiten. Ohne diese sensorischen Leistungen des Körpers und ihre Interpretation im Gehirn wäre ein Überleben in der Natur nicht möglich.



Kleiner Eisvogel



Langwanzen



Sumpf-Herzblatt



Fiebersklee



Gekielter Lauch



Samerberger Ache



Trollblume



Teufelsabbiss



## Kneippanlage



Kneippen in herrlicher Natur in der Achen (Steinbach)

Man kann die Kneipp-Wasser-Anwendungen natürlich daheim oder in entsprechenden Kureinrichtungen machen, aber mehr Spaß bereitet es, wenn man sie mit einer zünftigen Wanderung verbindet, etwas für die Gesundheit tut und auch noch die Natur dabei genießen kann.

Pfarrer Sebastian Kneipp wurde 1821 bei Ottobeuren geboren und machte Bad Wörishofen, wo er 1897 starb, durch seine Kneipp-Kur berühmt. Eine Erkrankung war für ihn der Anlass, sich mit der Heilkraft des Wassers zu befassen. So entstand im Laufe der Jahre seine Therapie, bei der es darum geht, den Körper durch Wasseranwendungen abzu härten, dadurch Krankheiten zu vermeiden und bereits bestehende zu heilen.



# Die Samerberger Filze

## Lehrbienenstand



Dass Bienen den bei Feinschmeckern beliebten Honig erzeugen, ist wohl jedem bekannt. Doch viel wichtiger ist die Bedeutung der Honigbiene für die Bestäubung der Blütenpflanzen und damit für die Ernährung der Menschen. Am Samerberger Lehrbienenstand erfährt man viel Wissenswertes über das hochinteressante und staunenswerte Leben der Bienen.



## Naturbad Samerberger Filze

Abseits vom Verkehr, umgeben von herrlicher Landschaft, bietet das Naturbad Samerberg für Jung und Alt erlebnisreiche Erholung: Da kann man im Schatten hoher Bäume Ruhe genießen oder ins Wasser springen und all das erleben, was Kindern Spaß macht. Von besonderem Reiz ist das klare, schnell erwärmte und gesunde Wasser.





## Naturbad Samerberger Filze



Bella's Moorbachstüberl



Meli's Kiosk am Naturbad

## Schwimmbad in Roßholzen



Beim Badwirt kann man nicht nur einkehren und regionale Gerichte genießen, sondern auch ins frische Nass hüpfen und schwimmen oder herumtollen nach Laune. Abseits der Straße findet man umgeben von Wiesen, Wald und Bergen ein Schwimmbad besonderer Art.

Wie auch beim Naturbad Samerberger Filze ist der Eintritt in das Bad frei.



## Bauerngolf Samerberg - Spaß in der Natur



Bauerngolf ist eine lustige Abwandlung des üblichen Golfspiels. Statt mit einem Golfball spielen die Teilnehmer in Gruppen von 2 bis 8 Personen gegeneinander mit einem Lederball. Der Schläger ist aus einem Besenstiel gefertigt, an dem ein Holzschuh befestigt ist.



Spaß pur in der Natur!



**Bauerngolf**  
Samerberg

[www.bauerngolf-samerberg.de](http://www.bauerngolf-samerberg.de)

geöffnet von Mai bis Oktober, täglich von 11 bis 20 Uhr  
Familie Spöck • Kirchplatz 5 • 83122 Samerberg-Grainbach • Tel.: 0 80 32 83 20 • [info@bauerngolf-samerberg.de](mailto:info@bauerngolf-samerberg.de)

## Verzeichnis der Straßen, Wege und Ortsteile in Samerberg:

### Ortsteile und Hütten

Acherthal G 6  
 Altes-Dreise-Haus H 8  
 Almühl 1-2  
 Anker B 5  
 Au G 4-5

Büchl J 2  
 Bogenhausen E 4  
 Brennbichl E 7  
 Bruchfeld G 9\*  
 Brunn B-C 5

Danzberg C 5  
 Dorfen D-E 3-5  
 Duft F-G 8

Ebenwald-Alm i 6  
 Ebenberger-Alm i 6  
 Egernbach i 2  
 Eiding H 2  
 Erlbaum E 5

Fading G 12  
 Feichock-Alm H 9\*  
 Friesing D-E 6

Geisenkam F 2-3  
 Gern E 6  
 Gemmlühl E 6  
 Gerstland E 8  
 Glasen-Alm J 5  
 Grainbach H 3-4

Hartbichl J 3  
 Haus H 2, D 6  
 Heide-Alm J 5  
 Hagen G H 5  
 Hintersleinberg A 5-6\*  
 Hochried-Alm H 7-8  
 Hohenried G 8  
 Hochries-Haus J 7  
 Holzmann F 6  
 Hunzham D 5

Kar-Alm J 8  
 Käser-Alm i 5  
 Kölligs G 5  
 Kolping-Hütte H 6

Laberg D-E 2  
 Lambrecht-Alm H 7  
 Leger F 7  
 Linden G 6  
 Lochen i 3  
 Lochen-Alm J 4

Lues G 2

Marchwies J 2  
 Marchwies-Alm J-K 3  
 Mitterhof G 5  
 Mosen F 5  
 Moser-Boden-Alm i 6  
 Mühlthal D-E 7

Nußbichl H 4

Oberack E-F 2  
 Oberleiten E 3  
 Oberschöflau G 6  
 Oberstuf 7  
 Obersulzberg C 7\*  
 Oberwinger-Alm i 5

Pallau-Alm i 4  
 Pöcher-Alm i 8-9\*  
 Pöppl F 8

Ried J 3  
 Ried im Winkl F 7  
 Roflötzen D 6

Sägmühl F 7  
 Salfenweg C 7  
 Schadhub C 6  
 Schiding C-D 5  
 Schöffau G 6  
 Schwarzenbach F 7  
 Schweiberner-Alm H 10\*

Schweibern F 8  
 Schweinweg G 6  
 Seiben-Alm i 7  
 Siegharting E 4  
 Spatenbach H 4  
 Spatenau H 8  
 Staben i 1-2  
 Stämpfl G 5  
 Steinkirchen E 3  
 Straß D 5

Taxa D 4  
 Thal B 5, D 3  
 Törwang F-G 2-3

Untereck F 2  
 Untereiten E 3  
 Unterstuf F-G 7  
 Untersulzberg C 7

Vordlergrub i 2

Welkersing F 3  
 Werk i 2  
 Weyer-Alm H 5-6  
 Weyer am Graben E 5  
 Wiesholz i 2  
 Wieshölzen D 3  
 Wierner-Alm i 7  
 Witzenthal i 2

Ziffer C 6

\* = finden Sie auf der  
 Übersichtskarte

### Straßen in Grainbach

Brenkenweg H 3  
 Ebenweg H 3  
 Feichleckstraße H 3-3  
 Gartenweg i 3  
 Heubergstraße i 3  
 Hochriesstraße i 3-4  
 Kapellenweg i 3  
 Kirchplatz H 4-3  
 Kräutlerstraße i 3  
 Mühlthalweg i 3  
 Oberdorf i 3  
 Schulstraße i 3  
 Stollackerweg i 3

### Straßen in Törwang

Am Anger F-G 2-3  
 Am Steig G 2  
 Birkenweg F 2-3  
 Dorplatz F 2  
 Eichenweg F 3  
 Fichtenweg F 3  
 Geisenkam F 3  
 Lindenweg F 3  
 Osterkammer Weg G 2  
 Samenstraße G-H 2  
 Schwimmbadstraße G 2  
 Sonnenfeld F 2-3  
 Zum Buchenwald G 2  
 Zur Aussicht F-G 2







# Regen bringt Segen



Was tun an Regenschirmtagen?



Kegelbahn im Gasthof Alpenrose

## Regenschirmtage

Auch wenn die Sonne einmal nicht scheint, kann Urlaub Spaß machen. Es ist erstaunlich, was man auf dem Samerberg und in der näheren oder auch weiteren Umgebung alles unternehmen kann, wenn es Petrus einmal nicht so gut mit uns meint. Aus den unzähligen Angeboten, die es rund um den Samerberg gibt, haben wir eine kleine Auswahl für Sie zusammengestellt. Lassen Sie sich überraschen!



Bauerngolf Stall-Gaudi



Innsola Kiefersfelden



KroKoDo Erlebnisswelt in Bad Aibling



Chiemgau Therme Bad Endorf





## Regenschirmwandern

Sind Sie schon einmal mit dem Regenschirm gewandert? Wenn es nicht gerade stürmt oder ein Gewitter am Himmel steht, sollte man sich mutig hinauswagen, denn es gibt kein schlechtes Wetter, sondern nur unpassende Kleidung. Ein Spaziergang im Regen ist ein kostenloses und erholsames Vergnügen und gerade auf dem Samerberg mit seinen vielen kleinen geteerten Ortsverbindungssträßchen bieten sich dafür beste Voraussetzungen.





# Unvergessliche Erlebnisse



Ausflüge in die Region



In dieser Karte finden Sie **ausgewählte Ausflugsziele** in der Region zwischen München und Salzburg, für die auf der nachfolgenden Doppelseite die Kontaktdaten aufgeführt sind. Weitere zahlreiche Ausflugsmöglichkeiten erhalten Sie auf der Homepage bzw. direkt persönlich in der Gäste-Information.

- AKTIV ZWISCHEN SEE UND BERG**
- BÄDER · THERMEN**
- BERGBAHNEN · LIFTE**
- FREIBÄDER · STRANDBÄDER**
- SCHLÖSSER · KLÖSTER · BURGEN**
- GOLFPLÄTZE**
- MUSEEN · AUSSTELLUNGEN · GALERIEN**
- SCHAUEN UND AUSPROBIEREN**

IC 160904/2c

Kartenbereich G Erding   
**Galaxy ERDING**  
 EUROPAS GRÖßTE RUTSCHENWELT



60 km  
 45 km  
 Ebersberg

30 km  
 Pfaffing Wasserburg

15 km  
 Bad Aibling Rosenheim Riedering

Miesbach Au bei B.F.

Schliersee Tegernsee

Wendelstein 1838 m Raubling Bad Feilnbach

Brannenburg Nußdorf Flintsbach

Bayrischzell Sudelfeld

Höchek 800 m Oberaudorf Kieferfelden

**Österreich**  
 Kartenbereich F

Sachrang Erl Ebbs Kufstein





## BERGBAHNEN • LIFTE

ΔΔΔΔ+ = im Paket "Gipfel hoch 4+" enthalten

- Hochriesbahn** Samerberg, Hochriesstr. 80 • [www.hochriesbahn.de](http://www.hochriesbahn.de) -Samerberg- ΔΔΔΔ+
- Kampenwandseilbahn** in Hohenaschau, An der Bergbahn 8 • [www.kampenwand.de](http://www.kampenwand.de) -15D- ΔΔΔΔ+
- Wendelsteinzahnradbahn** in Brannenburg, Sudelfeldstr. 106 • [www.wendelsteinbahn.de](http://www.wendelsteinbahn.de) -15F- ΔΔΔΔ+
- Hochfelln-Seilbahn** in Bergen, Maria-Eck-Str. 8 • [www.hochfellnseilbahn.de](http://www.hochfellnseilbahn.de) -30C-
- Hochplattenbahn** in Marquartstein, Schlosstr. 46 • [www.hochplattenbahn.de](http://www.hochplattenbahn.de) -30D-
- Bergbahnen Hoheck** in Oberaudorf, Carl-Hagen-Str. 7 • [www.hoheck.com](http://www.hoheck.com) -30E- ΔΔΔΔ+
- Skigebiet Sudelfeld** • [www.sudelfeld.de](http://www.sudelfeld.de) -30E-
- Wendelstein Seilbahn** in Bayrischzell, Osterhofen 90 • [www.wendelsteinbahn.de](http://www.wendelsteinbahn.de) -30F-



## BÄDER • THERMEN

ΔΔΔΔ+ = im Paket "Gipfel hoch 4+" enthalten

- Chiemgau Thermen** in Bad Endorf, Ströbinger Str. 18 • [www.chiemgau-thermen.de](http://www.chiemgau-thermen.de) -15B- ΔΔΔΔ+
- BernaMare** in Bernau am Chiemsee, Erlenstr. 14 • [www.bernau-am-chiemsee.de](http://www.bernau-am-chiemsee.de) -15C-
- Prienavera Erlebnisbad** in Prien-Stock, Seestr. 120 • [www.prienavera.de](http://www.prienavera.de) -15C-
- Hans Klepper Hallenbad** in Rosenheim, Stemplinger Str. 1 • [www.swro.de](http://www.swro.de) -15G-
- Hallo Du – Funarena** (Erlebnis- und Freizeitpark) in Ebbs/Tirol, Giessenweg 20 • [www.hallodu.at](http://www.hallodu.at) -30E-
- Innsola** Kiefersfelden in Kiefersfelden, Rathausplatz 5 • [www.innsola.de](http://www.innsola.de) -30E-
- Therme Bad Aibling** in Bad Aibling, Lindenstr. 32 • [www.wwww.therme-bad-aibling.de](http://www.wwww.therme-bad-aibling.de) -30G-
- Badria** in Wasserburg am Inn, Alkorstr. 14 • [www.badria.de](http://www.badria.de) -45B-
- Rupertus Therme** in Bad Reichenhall, Friedrich-Ebert-Allee 21 • [www.rupertustherme.de](http://www.rupertustherme.de) -45D-
- Vita Alpina** (Erlebnis- & Wellnessbad m. Wellenbecken) in Ruhpolding, Brander Str. 1 • [www.vita-alpina.de](http://www.vita-alpina.de) -45d-
- Therme Erding** (mit Rutschenwelt, Wellenbad, Saunawelt) in Erding, Thermenallee 1-5 • [www.therme-erding.de](http://www.therme-erding.de) -75G-



## FREIBÄDER • STRANDBÄDER

- Naturbad Samerberger Filze** in Törwang, Schwimmbadstraße • [www.samerberg.de](http://www.samerberg.de) -Samerberg-
- Schwimmbad Roßholzen** beim Badwirt in Roßholzen • [www.samerberg.de](http://www.samerberg.de) -Samerberg-
- Strandbad Chiemseepark-Felden** in Bernau, Felden 10 • [www.bernau-am-chiemsee.de](http://www.bernau-am-chiemsee.de) -15C-
- Natur-Moor-Freischwimmbad** in Aschau, Höhenberg 1 • [www.aschau.de/de/moorbad](http://www.aschau.de/de/moorbad) -15D-
- Naturfreischwimmbad Aschau**, Bernauer Straße 44 • [www.aschau.de/de/freibad](http://www.aschau.de/de/freibad) -15D-
- Schwimmbad Au** bei Bad Feilnbach, Kreuthweg 31 • [www.schwimmbad-bad-feilnbach.de](http://www.schwimmbad-bad-feilnbach.de) -15F-
- Schwimmbad Bad Feilnbach**, Bahnhofstraße 18 • [www.schwimmbad-bad-feilnbach.de](http://www.schwimmbad-bad-feilnbach.de) -15F-
- Badeplatz am Hawaiiisee** in Flintsbach, Auweg • [www.flintsbach.de](http://www.flintsbach.de) -15F-
- Freibad Flintsbach**, Auweg 10 • [www.flintsbach.de](http://www.flintsbach.de) -15F-
- Neubeurer See**, Wasserleitn 10 • [www.neubeuern.de](http://www.neubeuern.de) -15F-
- Freibad Nußdorf**, Am Schwimmbad • [www.nussdorf.de](http://www.nussdorf.de) -15F-
- Badestrand am Reischenharter See** in Raubling, Friedrich-Ritter-Straße • [www.raubling.de](http://www.raubling.de) -15G-
- Badestrand am Kieferer See** in Kiefersfelden, Lohweg • [www.tourismus-kiefersfelden.de](http://www.tourismus-kiefersfelden.de) -30E-
- Badestrand am Kreuthsee** in Kiefersfelden, Guggenauerweg • [www.tourismus-kiefersfelden.de](http://www.tourismus-kiefersfelden.de) -30E-
- Strandbad Hödenauer See** in Kiefersfelden, Guggenauerweg 1a • [www.wakeboard-kiefersfelden.de](http://www.wakeboard-kiefersfelden.de) -30E-
- Luegsteinsee in Oberaudorf**, Seestraße • [www.oberaudorf.de](http://www.oberaudorf.de) -30E-



## GOLFPLÄTZE

- Bauerngolf Samerberg** in Grainbach, Schulstraße • [www.bauerngolf-samerberg.de](http://www.bauerngolf-samerberg.de) -Samerberg-
- Golfanlage Patting-Hochriesblick** in Patting 1 • [www.golf-patting.de](http://www.golf-patting.de) -15B-
- Chiemsee Golf-Club** Prien e.V. • [www.gc-prien.de](http://www.gc-prien.de) -15C-
- City Golf Rosenheim** • [www.citygolf.de](http://www.citygolf.de) -15G-



## SCHLÖSSER • KLÖSTER • BURGEN

**Schloss Hohenaschau** in Aschau i. Chiemgau • [www.aschau.de](http://www.aschau.de) -15D-  
**Schloss Amerang** in Amerang, Schloßplatz 1 • [www.schlossamerang.de](http://www.schlossamerang.de) -30B-  
**Kloster Frauenwörth** auf der Fraueninsel • [www.frauenwoerth.de](http://www.frauenwoerth.de) -30C-  
**Schloss Herrenchiemsee** auf der Herreninsel • [www.herrenchiemsee.de](http://www.herrenchiemsee.de) -30C-  
**Kloster Seon** mit Kirche St. Lambert u. Kirche St. Walburg in Seon, Klosterweg 1 • [www.seon-seebruck.de](http://www.seon-seebruck.de) -30C-  
**Festung Kufstein** (Erlebnisswelt) in Kufstein/Tirol, Oberer Stadtplatz 6 • [www.festung.kufstein.at](http://www.festung.kufstein.at) -30E-  
**Kloster Reisach** in Oberaudorf, Klosterweg 20 • [www.kloster-reisach.de](http://www.kloster-reisach.de) -30E-  
**Burg Burghausen** (längste Burg der Welt) in Burghausen an der Salzach, Burg 48 • [www.burg-burghausen.de](http://www.burg-burghausen.de) -60C-



## MUSEEN • AUSSTELLUNGEN • GALERIEN

**Frasdorfer Höhlenmuseum** und Dorfmuseum in Frasdorf, Schulstr. 7 • [www.frasdorf.de](http://www.frasdorf.de) -15C-  
**Müllner-Peter Museum** in Sachrang, Schulstr. 3 • [www.sachrang.de](http://www.sachrang.de) -15E-  
**Innschiffahrtsmuseum** und Galerie am Markt in Neubuern, Marktplatz 4 • [www.neubeuern.de](http://www.neubeuern.de) -15F-  
**Lokschuppen in Rosenheim** mit alljährlich wechselnden großen Ausstellungen • [www.lokschuppen.de](http://www.lokschuppen.de) -15G-  
**Automobil-Museum Amerang** • [www.efa-automuseum.de](http://www.efa-automuseum.de) -30B-  
**Bauernhausmuseum Amerang**, Hopfgarten 2 • [www.bauernhausmuseum-amerang.de](http://www.bauernhausmuseum-amerang.de) -30B-  
**Mammut- und Naturkunde Museum Siegsdorf** • [www.museum-siegsdorf.de](http://www.museum-siegsdorf.de) -45C-  
**Porsche-Traumwerk** (Spielzeug-Erlebnisswelt) in Anger an der A8 (Richtung Salzburg) • [hanspeterporsche.com](http://hanspeterporsche.com) -45C-  
**Salzbergwerk Berchtesgaden** • [www.salzbergwerk.de](http://www.salzbergwerk.de) -60D-  
**Museum Mensch und Natur** im Schloss Nymphenburg in München • [www.mmn-muenchen.de](http://www.mmn-muenchen.de) -75G-  
**Deutsches Museum** (Naturwissenschaft & Technik) in München, Museumsinsel 1 • [www.deutsches-museum.de](http://www.deutsches-museum.de) -75G-



## AKTIV ZWISCHEN SEE UND BERG

**Wildpark Wildbichl** in Niederndorferberg/Tirol (Nähe Sachrang) • [www.wildbichl.com](http://www.wildbichl.com) -15E-  
**Moorerlebnis Sterntaler Filze** bei Bad Feilnbach • [www.bad-feilnbach.de](http://www.bad-feilnbach.de) -15F-  
**Märchen-Erlebnispark Marquartstein** in Marquarts.-Niedernfels, Jägerweg 14 • [www.maerchenpark.de](http://www.maerchenpark.de) -30D-  
**Hocheck mit Sommerrodelb., Flieger & Klettergart.** in Oberaudorf, Carl-Hagen-Str. 7 • [www.hocheck.com](http://www.hocheck.com) -30E-  
**Schlechinger Schlauchbootsfahrten** auf d. Tiroler Ache in Schleching, Hauptstr.3 • [www.sportlukas.de](http://www.sportlukas.de) -30D-  
**Wasserskisport a.Hödenauer See** in Kiefersfelden, Guggenauerweg 1A • [www.wasserski-kiefersfelden.de](http://www.wasserski-kiefersfelden.de) -30E-  
**KroKoDo Erlebnisswelt** für Kinder in Bad Aibling, Schwimmbadstr. 13 • [www.krokodo.de](http://www.krokodo.de) -30G-  
**Parker Outdoor - Baum-Hochseilgarten** in Feldwies, Julius-Exter-Promenade 23 • [www.parkeroutdoor.com](http://www.parkeroutdoor.com) -30C-  
**In- und Outdoor Kartsportanlage** in Eiselfing bei Wasserburg, Hafenheim 6 • [www.kart2000-wasserburg.de](http://www.kart2000-wasserburg.de) -45B-  
**Wildfreizeitpark & Waldseilgarten** Oberreith (b. Wasserburg), Oberreith 6a • [www.wildfreizeitpark-oberreith.de](http://www.wildfreizeitpark-oberreith.de) -45B-  
**BABALU Funpark** Traunstein Indoorerlebnissw. in Traunst., Schmidhamer Str. 31 • [www.babalu-funpark.de](http://www.babalu-funpark.de) -45C-  
**Königssee** in Schönau bei Berchtesgaden • [www.koenigssee.com](http://www.koenigssee.com) -75D-



## SCHAUEN UND AUSPROBIEREN

**Naturbeobachtungsturm** mit Vogelführungen im Irschener Winkel in Bernau-Felden • [www.naturerlebnis-chiemsee.de](http://www.naturerlebnis-chiemsee.de) -15C-  
**Chiemsee Schifffahrt mit Chiemsee Bahn** in Prien-Stock, Seestr. 108 • [www.chiemsee-schifffahrt.de](http://www.chiemsee-schifffahrt.de) -15C-  
**Naturbeobachtungsturm** mit Vogelführungen in der Hirschauer Bucht in Grabenstätt • [www.naturerlebnis-chiemsee.de](http://www.naturerlebnis-chiemsee.de) -30C-  
**Riedel Glas** Kufstein (Glashütte mit Werksbesichtig., SINNfonie, Outlet) in Kufstein/Tirol, Weissachstr. 28-34 • [www.riedl.com](http://www.riedl.com) -30E-  
**Historische Altstadt Wasserburg** • [www.wasserburg.de](http://www.wasserburg.de) -45B-  
**Tierpark Hellabrunn** in München, Tierparkstraße 30 • [www.hellabrunn.de](http://www.hellabrunn.de) -75G-  
**FC Bayern Erlebnisswelt in der Allianz Arena** in München - Fröttmaning • [fcbayern.com/erlebnisswelt](http://fcbayern.com/erlebnisswelt) -75G-

## Ausflüge in die Region

---

### Der Chiemsee und seine Inseln

Wie ein riesiger Edelstein liegt der in der Eiszeit entstandene größte See Bayerns vor den Chiemgauer Alpen und lädt zu einem abwechslungsreichen Tagesausflug ein: Schön gelegene Freibadestrände, zahlreiche gemütliche Gaststätten, Bootsverleih, ausgedehnte Uferpromenaden mit einem herrlichen Ausblick über den See und schmucke Dörfer mit sehenswerten Kirchen und zahlreichen Geschäften machen einen Ausflug zum Bayerischen Meer zu einem unvergesslichen Erlebnis.

### Die Herreninsel

ist mit **240 Hektar Fläche** die größte der Chiemseeinseln. Bereits 629 n.Chr. bestand dort das älteste Kloster Bayerns. Außerdem war die Insel Bischofssitz des Bistums Chiemsee. Sie ist zum Großteil von Viehweiden und Wald bedeckt und im Besitz des bayerischen Staats, nachdem **König Ludwig II.** sie als Standort für sein **Traumschloss „Herrenchiemsee“** erwählt und 1873 durch den Kauf vor der Abholzung gerettet hatte. Die Herreninsel wird von rund 450 000 Gästen im Jahr besucht und ist ein weltweit bekannter touristischer Anziehungspunkt.



Schloss Herrenchiemsee mit Schlosspark



## Ausflüge in die Region

---



Fraueninsel und Krautinsel im Chiemsee

### Die Fraueninsel

ist mit ihren **13,5 Hektar** erheblich kleiner als die Herreninsel, wird aber ganzjährig von etwa 250 „**Insulanern**“ bewohnt, deren Familien oft schon seit Jahrhunderten auf der Insel leben. Während sie früher hauptsächlich als **Fischer** oder **Handwerker** für das **Benediktinerinnenkloster** arbeiteten, ist heute der **Tourismus** ihre Haupteinnahmequelle. So bieten die **Chiemseefischer** in kleinen Biergärten ihre geräucherten Fischspezialitäten an und beim **historischen Inseltöpfer** kann man den Keramik Künstlern über die Schulter schauen. Hinzu kommt eine Reihe **gastronomischer Betriebe** vom Hotel über die Inselbrauerei bis zu gemütlichen Gasthöfen. Auch die ehrwürdigen Schwestern haben sich dem Tourismus angepasst. Im **Klosterladen** werden typische Erzeugnisse wie Klosterlikör und Marzipan verkauft, der **Klosterwirt** lädt zur Einkehr ein und das Kloster stellt seine Räume für Seminare aller Art zur Verfügung. Natürlich gibt es auch **Privatquartiere** mit eigenem Badeplatz, **Bootsverleih**, **Andenkenläden**, **Inselgalerie**, eine **Bootswerft** und sogar ein **Inseltaxi**.

Hauptattraktion der Fraueninsel ist das Kloster mit **Münster**, **Campanile**, **Inselfriedhof** und **Torhalle**.



### Naturbeobachtungsstationen am Chiemsee



Naturbeobachtungsturm am Ganszipfel bei Gstadt



Lachmöwe



Bachstelze

Wer, sei es als Einheimischer, sei es als Urlaubsgast, die einmalige Schönheit der Chiemseelandschaft erleben und viel Wissenswertes erfahren möchte, kann dies das ganze Jahr über tun. Jeden Sonntag findet mindestens auf einer der Naturbeobachtungsstationen der Gemeinden Bernau, Rimsting, Gstadt, Seebruck, Chieming, Grabenstätt und Übersee eine begleitete Führung statt. Die Stationen wurden an besonders lohnenswerten Uferabschnitten errichtet.

Jede Station ist mit einem Fernrohr ausgestattet, damit jederzeit Interessierte einen Blick auf die Seenlandschaft mit ihrer Fauna und Flora werfen können.

Zu den bedeutendsten Schätzen der Chiemseelandschaft zählt zweifellos ihre vielfältige Vogelwelt, dank sehr unterschiedlicher Lebensräume wie Verlandungsflächen, Streuwiesen, Schilfgürtel, Gebüsche, Wälder, Moore und Wasserflächen.



## Ausflüge in die Region

### Mit der Chiemseeringlinie unterwegs



Wer weder zu Fuß noch mit dem Rad rund um den See unterwegs sein will oder kann, steigt in einen der Busse der Chiemseeringlinie, die von Mai bis Oktober alle Chiemseeorte anfahren. Diese haben auch einen Fahrradanhänger dabei, sodass man Wander-, Rad-, Schiffs- und Bustouren miteinander kombinieren kann. Weitere Informationen erhalten Sie unter:

[www.chiemseeringlinie.de](http://www.chiemseeringlinie.de)



### Reiche Museenlandschaft



Etwa dreißig Museen kann man rund um den Chiemsee oder auf den Chiemseeinseln besichtigen. In ihnen wird nicht nur die Vergangenheit lebendig, sondern man erfährt auch sehr viel Interessantes über Natur und Technik. So gibt es in Frasdorf ein Höhlenmuseum, in Prien ein Heimatmuseum mit Chiemsee-Maler-Galerie, in Rosenheim das Innmuseum, in Amerang ein Automobilmuseum, in Seebuck das Römermuseum und in Siegsdorf das Naturkunde und Mammut-Museum.

### Rosenheim & Wasserburg - Die Innstädte



Stadt Rosenheim

**Rosenheim** mit seinen rund 60 000 Einwohnern ist nicht nur Kreisstadt und drittgrößte Stadt Oberbayerns sondern auch mit Industrie, Handel und zahlreichen Schulen ein umtriebiger Mittelpunkt des gesamten Umlands. Der weiträumige Max-Josef-Platz, angelegt in der typischen Bauweise der Innstädte, ist die „Gute Stube“ Rosenheims mit schönen Geschäften, Straßencafes und Restaurants, wo sich Stadt und Land treffen.



Mittertor

Rosenheim das traditionelle und bei Alt und Jung beliebte „Herbstfest“ statt, das mit seinem besonderen Flair Besucher von weither anzieht.

Von hier aus führt eine Fußgängerzone zum Heimatmuseum und zum Ludwigsplatz mit dem Grünen Markt und in die andere Richtung zur Münchner Straße, wo ein Einkaufsbummel zum Erlebnis wird. Dabei kommt man am Salingarten vorbei, wo Plastiken regionaler Künstler den Blick auf sich ziehen. Sehenswert sind das Holztechnische Museum und die alljährlich wechselnden großen Ausstellungen im Lokschuppen, die Besucher aus nah und fern begeistern. Wer etwas über die Innschiffahrt erfahren möchte, sollte das sehr anschaulich gestaltete Innmuseum besuchen. Jedes Jahr findet Ende August in



Schon bei der Anfahrt nach **Wasserburg** beeindruckt das mittelalterliche bunte Stadtbild, das hinter Innbrücke und Stadttor sichtbar wird.

Wenn man dann durch die von Einheimischen und Gästen belebten Gassen mit den für die Innstädte typischen Arkaden flaniert, fallen die Häuserfassaden im gotischen Stil ins Auge.

Die geschützte Lage auf einer vom Inn umflossenen Halbinsel und die Salzschiffahrt

sorgten dafür, dass hier im Mittelalter eine reiche Handelsstadt entstehen konnte, in der repräsentative Gebäude mit Erkern, Türmchen, Zinnen und pastellbunten Fassaden errichtet wurden. Ein Einkaufsbummel durch die fast vollständig erhaltene Altstadt von Wasserburg, in der nahezu jedes Haus eine jahrhundertalte Geschichte hat, ist ein ganz besonderes Erlebnis. Außerdem ist das weitläufige Heimatmuseum sehr sehenswert.



Blick auf die Innstadt

### München - Eine Großstadt erleben



Nur siebenzig Kilometer Fahrt sind es mit der Bahn bzw. auf der Autobahn bis zur Landeshauptstadt von Bayern, die trotz moderner Gebäude und rasantem Wirtschaftswachstum ihren Charme einer „Weltstadt mit Herz“ bewahrt hat. In ein paar Minuten ist man vom Münchener Hauptbahnhof im quirligen Zentrum. Entlang der zwei Kilometer langen Fußgängerzone zwischen dem pulsierenden Karlsplatz und dem gemütlichen Marienplatz mit dem weltberühmten Glockenspiel gibt es nicht nur unendliches Einkaufsvergnügen, sondern man kann auch beeindruckende Sakralbauten wie die Michaelskirche im Renaissancestil oder die gotische Frauenkirche mit ihren einzigartigen Turmhauben besichtigen.

Theatiner- und Maximilianstraße beeindrucken durch Firmenlogos aus der ganzen Welt der Mode und durch internationales Publikum, aber auch durch die Rokokofassaden der ehemaligen Adelspalais, die klassizistische Staatsoper und die weitläufige einstige Residenz der bayerischen Könige.

Mit dem sehr gut ausgebauten öffentlichen Nahverkehr lassen sich auch weiter entfernte interessante Ausflugsziele schnell und bequem erreichen, wie z.B. der Tierpark Hellabrunn, das Olympiagelände mit dem 291 Meter hohen Fernsehturm oder Schloss Nymphenburg mit Park und Botanischem Garten.



Marienplatz mit Rathaus und Frauenkirche

---

### Salzburg - Die Mozartstadt



Altstadt mit Festung Hohensalzburg



Überragt von der trutzigen Festung und eingebettet zwischen Mönchsberg und Kapuzinerberg bildet die Altstadt mit ihren vielen Türmen ein geschlossenes Ensemble, das von der Tiefgarage am Neutor in wenigen Minuten zu erreichen ist. Durch eine der Passagen mit Cafes und romantischen Innenhöfen gelangt man zur weltberühmten Getreidegasse, wo Mozarts

Geburtshaus steht, in dem man vieles über den berühmtesten Sohn der Stadt erfährt.

Nicht weit davon ragen die Kuppeln des gewaltigen Doms empor, der den Reichtum erahnen lässt, den das „Weiße Gold“, das Salz, dem einstigen Fürstbistum gebracht hat. Gleich dahinter führen viele Stufen zur Festung hinauf, von der man einen herrlichen Blick über die Stadt und den Fluss Salzach genießen kann. Beeindruckend sind auch der Friedhof und die prachtvolle Rokokokirche des uralten Klosters St. Peter.

Über eine Fußgängerbrücke gelangt man auf die andere Seite der Salzach mit dem typisch österreichischen Cafe „Bazar“ und dem Schloss Mirabell mit seiner herrlichen barocken Gartenanlage, von wo aus man den schönsten Blick auf die Stadt hat.

Salzburg liegt in Österreich und ist per Auto oder Bahn in etwa einer Stunde zu erreichen.



Chiemsee-Strandbad am Schöllkopf



Freibad Bad Feilnbach



## Baden & Schwimmen

Je nach Lust und Laune Sonnenbaden, Schwimmen, Baden und am Wasser spielen, in den See rutschen und auf den "Eisberg" klettern.



Chiemseepark Bernau-Felden



Luegsteinsee bei Oberaudorf



Neubeurer Badesee



Wassersprungschanze am Luegsteinsee



Auerbach bei Oberaudorf mit kleinen Gumpen



Schwimmbad Nußdorf

*Grenzenloser Badespaß am Chiemsee und Umgebung* [www.chiemgau-wellness.de](http://www.chiemgau-wellness.de)

Freibäder Karte    Freibäder Angebote    Hallenbäder Karte    Hallenbäder Angebote

A photograph of an outdoor swimming pool with people swimming. The pool is surrounded by a fence and has a view of the lake and mountains in the background.



# SAMERBERGER NACHRICHTEN

AKTUELLES VOM CHIEMSEE UND AUS BAYERN

Die Onlinezeitung — täglich neu  
[www.samerbergernachrichten.de](http://www.samerbergernachrichten.de)



## Verleih von E-Bikes für Einheimische und Gäste

Der Oberwagnerhof am Samerberg verleiht  
jetzt vier E-Bikes für Einheimische und  
Gäste vom Priener Hersteller Additive Bikes.

*Text muss überarbeitet werden!*

**Katja & Manfred Auer**

Oberwagnerhof  
Tel. 08032 707393  
[www.oberwagnerhof.de](http://www.oberwagnerhof.de)  
[info@oberwagnerhof.de](mailto:info@oberwagnerhof.de)  
Am Blocher 1, 83122 Samerberg

  
Oberwagnerhof  
Samerberg



Additive Bikes  
Christian Heffer  
Bernauer Str. 77, Prien  
Tel. 08051 965760

[ADDITIVE-BIKES.COM](http://ADDITIVE-BIKES.COM)



# Winterfreuden

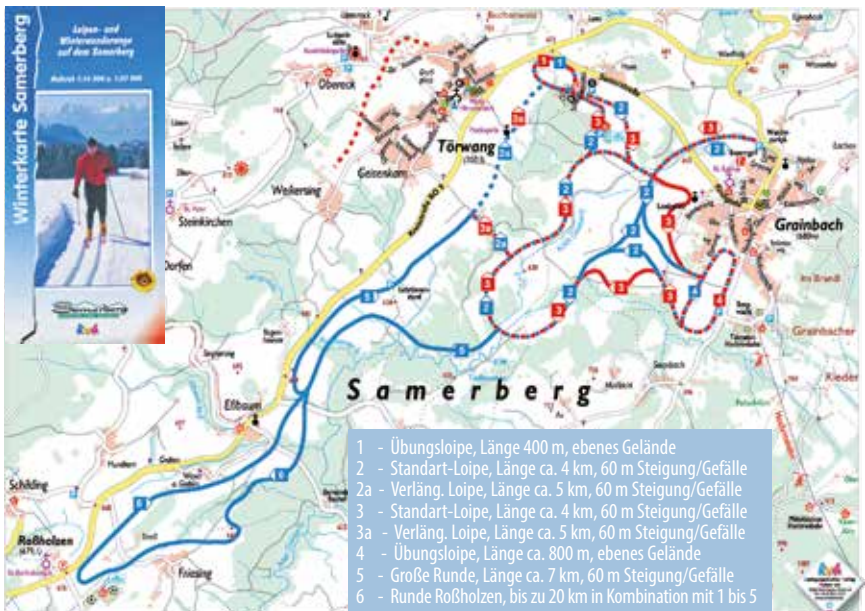


Winterwandern, Langlaufen ...



## Winterfreuden

Im kalten Winter muss man auf dem Samerberg keineswegs immer nur in der warmen Stube sitzen, denn auch jetzt bieten sich zahlreiche Möglichkeiten sportlicher Betätigung. Zum Beispiel das **Schneeschuhwandern**, wozu der Samerberg mit seinen herrlichen Ausblicken geradezu geschaffen ist. Ob in der Filze im Tal oder hinauf zu Hochries, Karkopf oder Feichteck, sämtliche Möglichkeiten sind vorhanden.



- 1 - Übungsloipe, Länge 400 m, ebenes Gelände
- 2 - Standard-Loipe, Länge ca. 4 km, 60 m Steigung/Gefälle
- 2a - Verläng. Loipe, Länge ca. 5 km, 60 m Steigung/Gefälle
- 3 - Standard-Loipe, Länge ca. 4 km, 60 m Steigung/Gefälle
- 3a - Verläng. Loipe, Länge ca. 5 km, 60 m Steigung/Gefälle
- 4 - Übungsloipe, Länge ca. 800 m, ebenes Gelände
- 5 - GroBe Runde, Länge ca. 7 km, 60 m Steigung/Gefälle
- 6 - Runde Roßholzen, bis zu 20 km in Kombination mit 1 bis 5





Wer lieber Schilanglaufen will, dem seien die sechs **Loipen** mit etwa zwanzig Kilometern Gesamtlänge empfohlen, die beliebig kombiniert werden können. Und natürlich kommen auch die **Schlittenfahrer** und **Winterwanderer** auf ihre Kosten. Viele ausgeschilderte Wanderwege sind geräumt und laden auch im Winter zu herrlichen **Spaziergängen** ein. Ein ganz besonderes Erlebnis sind **Eisstockschießen** oder die beliebten **Pferdeschlittenfahrten**.





# Alpenländisch feiern



Gelebtes Brauchtum



## Alpenländisch feiern

Auch wenn sich die Zeiten geändert haben, so ist doch gerade auf dem Samerberg noch vieles erhalten geblieben und die kirchlichen Feiern, Brauchtumsveranstaltungen und Dorfeste haben weiterhin ihren Platz im Jahresablauf. Die Musikkapelle, der Trachtenverein, die Gebirgsschützen, der Künstlerkreis und eine aufgeschlossene Bevölkerung, die meist in der althergebrachten Tracht auftritt, sorgen auch heute noch für einen beachtlichen kulturellen Reichtum.

Im Juni ist das Fronleichnamsfest mit feierlichem Gottesdienst und farbenprächtiger Prozession ein erster Höhepunkt







im Jahreskreis. Darauf folgen im Juli die zahlreichen Dorffeste mit außergewöhnlichen Genüssen für Auge, Ohr und Gaumen. Im August zieht das Almsingen auf dem Moserboden mit Bergmesse, alpenländischer Musik und zünftiger Bewirtung jedes Jahr viele Besucher an. Der Leonhardritt in Roßholzen, an dem zahlreiche Reiter und bunt geschmückte Fuhrwerke teilnehmen ist eine besondere Attraktion im Herbst. Gleichzeitig findet ein reich mit regionalen Spezialitäten bestückter Bauernmarkt statt. Das Jahr klingt aus mit dem romantischen Christkindlmarkt auf dem malerischen Dorfplatz von Törwang, wo alpenländische Weisen, Glühweinduft, heiße Maroni, gebrannte Mandeln und Kletzenbrot für eine ganz besondere Atmosphäre sorgen



## Gelebtes Brauchtum

### Vereine & Verbände - ein Auszug

**Tourismusverein Samerberg** – Der Verein hat rund 100 Mitglieder (Wirte, Vermieter, Leistungsträger, Gönner), deren Ziele unter anderem die Orts-Verschönerung und die Förderung des Tourismus sind.

**WSV Samerberg** – Schon viele Talente sowie erfolgreiche Skifahrer und Langläufer gingen aus dem Wintersportverein Samerberg hervor.

**Samerberger Künstlerkreis e.V.** – Wir fördern und pflegen die Künste, knüpfen an die Tradition der am Samerberg lebenden Künstler an und unterstützen und fördern junge Künstler.

**Obst- und Gartenbauverein** – Ein großes Anliegen dieses Vereins ist die Blumen-, Garten-, Häuser- und Balkonpflege zur Verschönerung der Dörfer.

**Musikkapelle Samerberg** – Die Musikkapelle tritt bei weltlichen und kirchlichen Festen und Feiern auf und veranstaltet einmal im Jahr ein Konzert.

**Imkerverein Samerberg e.V** – Unser Ziel ist die Erhaltung und Förderung der Bienenzucht in der Hochtalregion Samerberg.

**GTEV Hochries-Samerberg und GTEV Almenrausch Roßholzen** – Die beiden Samerberger Trachtenvereine sorgen mit ihren Themen-Gruppen für echte und unterhaltsame Brauchtumspflege.

**Gebirgsschützenkompanie Samerberg** – Wehrhafte Brauchtumspflege wird bei den Auftritten und Veranstaltungen der traditionsreichen Gebirgsschützen sichtbar.

### Feste Termine im Jahresablauf



#### **Bergmesse auf der Feichteck Alm**

Erster Samstag im August, 11 Uhr

Ort: Feichteck Alm

Ansprechpartner: Mayer Bartholomäus,  
Tel. 08032-8722



#### **Almsingen**

Erster Sonntag im August, 11 Uhr

Ort: Moserboden bei der Hochriesbahn

Ansprechpartner: Wiesholzer Alfred,  
Tel. 08032-8486



#### **Ententreffen**

Zweites Wochenende im August, ab Sa. 11 Uhr

Ort: Entenwirt in Törwang

Ansprechpartner: Schrödl Peter, Tel. 08032-8815

## Gelebtes Brauchtum



### Bergmesse auf der Hochries

Letzter Sonntag im September, 11 Uhr  
Ort: Hochries Gipfelhaus  
Ansprechpartner: Wiesholzer Alfred,  
Tel. 08032-8486



### Leonhardi Ritt mit Bauernmarkt

Letzter Samstag im Oktober, 10 Uhr  
Ort: Kirche Roßholzen  
Ansprechpartner: Mayer Bartholomäus,  
Tel. 08032-8722



### Herbstkonzert der Musikkap. Samerberg

Drittes Wochenende im November,  
Freitag und Samstag, 20 Uhr  
Ort: Samerberger Halle  
Ansprechpartner: Bruno Steinbacher, Tel. 08032-98 92 72



### Dorf Advent mit Adventssingen

Dritter Advent-Sonntag, 13 Uhr  
Ort: Dorfplatz Törwang  
Ansprechpartner: Gäste Information Samerberg,  
Tel. 08032-989418

#### Veranstaltungen

- › Veranstaltung in Samerberg anzeigen
- › Veranstaltung in der Region anzeigen

Suchbegriff Kategorie Datum ab



suchen

weitere  
Veranstaltungstermine

siehe

[www.samerberg.de](http://www.samerberg.de)

ASCHAU  
FRASDORF  
ACHENMÜHLE  
TÖRWANG

stark  
heimisch  
unabhängig.

[www.rb-as.de](http://www.rb-as.de)  
Raiffeisenbank  
Aschau-Samerberg eG





Essen & Trinken  
hält Leib und Seele zusammen



Gastronomie



## Alm- und Gastwirtschaften

Ob im Sommer oder im Winter, wer im Tal oder auf dem Berg unterwegs ist, der hat auch Hunger und Durst. Auf dem Samerberg bieten sich viele Gelegenheiten, diese Bedürfnisse zu stillen. Und was kann schöner sein, als dazu in herrlicher Landschaft in einer gemütlichen Gast- bzw. Almwirtschaft zu sitzen und dazu noch eine wunderbare Aussicht zu genießen.



## Gastronomie



- **Café Mangst**  
Dorfplatz 15, Törwang, Tel. 08032/98043  
Geöffnet: Freitag - Sonntag 9 - 18 Uhr Ruhetage »» Montag bis Donnerstag



- **Gasthof - Hotel Zur Post**  
Dorfplatz 4, Törwang, Tel. 08032/8613, [www.hotel-post-samerberg.de](http://www.hotel-post-samerberg.de)  
Geöffnet: ganzjährig Ruhetag »» Dienstag



- **Gasthof - "Zum Entenwirt"**  
Samerstr. 5, Törwang, Tel. 08032/8815, [www.entenwirt.de](http://www.entenwirt.de)  
Geöffnet: 11.30 - 14 Uhr u. ab 17 Uhr Ruhetage »» Mittwoch + Donnerstag



- **Bella's Moorbadstüberl**  
Schwimmbadstraße, Törwang, Mobil 0171 5811 095, Tel. 08032/988979  
Ruhetag »» Donnerstag



- **Meli's Kiosk am Naturbad Samerberger Filze**  
Schwimmbadstraße, Törwang, Mobil 0172 88 0 333 8  
Geöffnet: bei schönem Wetter 11 - 18 Uhr



- **Bauerngolf Hütte**  
Schulstraße, Grainbach, Tel. 08032/8320, [www.bauerngolf-samerberg.de](http://www.bauerngolf-samerberg.de)  
Geöffnet: von 11 - 20 Uhr von April bis Oktober Ruhetag »» Dienstag



- **Gasthaus Maurer**  
Hochriesstr. 30, Grainbach, Tel. 08032/8212, [www.maurer-samerberg.de](http://www.maurer-samerberg.de)  
Geöffnet: tägl. 11.30 - 14 + ab 17 Uhr, w. Küche bis 21 Uhr Ruhetag »» Mittw., im Sommer keiner



- **Gasthof Alpenrose**  
Kirchplatz 2, Grainbach, Tel. 08032/8263, [www.alpenrose-samerberg.de](http://www.alpenrose-samerberg.de)  
Geöffnet: ganztägig Ruhetag »» Mo + Di, November Betriebsurlaub



- **Das Dorfcfé**  
Hochriesstr. 38, Grainbach, Tel. 08032/988 2988, [www.der-dorfbaecker.de](http://www.der-dorfbaecker.de)  
Geöffnet: Montag bis Samstag 6.15 - 17 Uhr, Sonntag 7.15 - 17 Uhr; im Sommer jeweils bis 18 Uhr



- **Die Kräuterhexe**  
an der Mittelstation der Hochriesalm, Tel. 08032/987950  
Geöffnet: tägl. 10 - 18 Uhr Ruhetage »» Sommer: Dienstag, Winter: Di + Fr



- **Käser Alm**  
Hochriesstr. 41, Grainbach, Tel. 08032/189660, [www.kaeser-alm.de](http://www.kaeser-alm.de)  
Geöffnet: ab 10 Uhr, So+Feiertg. bis 18 Uhr Mai - 1. Nov. tägl., 4.Dez.-Mai Fr-So





## Gastronomie



**DAV**  
Sektion Rosenheim  
Deutscher Alpenverein

**Florian Robl mit Familie**  
ca. 200 m bis zur Bergstation  
Durchgehend geöffnet  
von April bis Dezember  
weitere Angaben siehe unter  
[www.hochrieshuette.de](http://www.hochrieshuette.de)  
Hochriesgipfel 1  
83122 Samerberg  
Tel. 08032 8210

19

1569 m  
**HOCHRIESHÜTTE**

- **Brotzeitstüberl Moserboden**  
Moserboden, Grainbach, Tel. 0871/66264  
Geöffnet: Juni - Sept.: täglich, Sept. - Juni: Sa, So, Feiertage + alle Ferientage



- **Feichteck-Alm**  
Feichteckalm, Tel. 08032/8722, [www.mayerhof-samerberg.de](http://www.mayerhof-samerberg.de)  
Geöffnet: tägl. von 10.30 - 20.30 Uhr von Ende Mai bis Ende September



- **Wagneralm**  
Wagneralm, Mobil 0172 820 1956, [www.wagneralm.de](http://www.wagneralm.de)  
Öffnungszeiten siehe Webseite







# Doaglalm

Familie Sattelberger

Auf einem ca. 1000 Meter hoch gelegenen Hochplateau, der Spatenau, liegt in herrlicher Lage die Doagl-alm, der Ausgangspunkt für viele Wanderungen. Sie erreichen uns vom Waldparkplatz Spatenau aus zu Fuß in ca. 35 min.

Machen Sie Rast nach einem Ausflug bei gepflegten Getränken aller Art, bei Kaffeespezialitäten und hausgemachten Kuchen und kleinen schmackhaften Gerichten.

Übrigens ... vergessen Sie im Winter Ihren Rodel nicht, eine Abfahrt für jedermann lockt.

Unsere Öffnungszeiten:

- April bis einschl. Oktober täglich ab 10 Uhr
- November bis März nur an Wochenenden und während der Ferien
- Montag Ruhetag



www.doaglalm.de • Spatenau • 83122 Samerberg • Alm-Telefon 08032 8219

## Berggasthof **Duftbräu** Sotel

... ein kleines Stück Bayern

Unser Tipp:  
Der Bierlehrpfad!



Duftbräu • Duft 1 • 83122 Samerberg • Tel. 0 80 32/82 26 • Fax 0 80 32/83 66  
E-Mail: info@duftbraeu.de • www.duftbraeu.de





## Gastronomie



- **Deindlalm**

Daffnerwald, Heuberg, Tel. 0171 4215310, [www.deindlalm.de](http://www.deindlalm.de)  
Geöffnet: 10 - 18 Uhr, von Mai - Oktb.: tägl., von Oktb. - Mai: Di - So + Feiertage



- **Laglerhütte**

Daffnerwald, Heuberg, Tel. 0172 6021388, [www.laglerhof-nussdorf.de](http://www.laglerhof-nussdorf.de)  
Geöffnet: von Mitte Mai - Mitte Okt.: Di - So, von Mitte Okt. - Mitte Mai: Do - So



- **Gasthaus Jägerhäusl**

Holzmann 18, 83122 Samerberg, Tel. 08032/8330, [www.jaegerhaeusl.de](http://www.jaegerhaeusl.de)  
Geöffnet: Donnerstag bis Montag Ruhetage: Dienstag und Mittwoch



- **Gasthof Zur Hochries**

Esbaum 9, Samerberg, Tel. 08032/8455, [www.gasthof-hochries.de](http://www.gasthof-hochries.de)  
Öffnungszeiten auf Anfrage



- **Dandlberg-Alm**

Dandlberg 1, Roßholzen, Tel. 08032/7060, [www.dandlbergalm.de](http://www.dandlbergalm.de)  
Geöffnet: Mittwoch bis Sonntag Ruhetage »» Montag + Dienstag





**Biker Treff  
Welcome !!**

## Sportgaststätte Badwirt

Idyllisch und ruhig gelegen – traumhafter Blick auf Hochries und Heuberg mit Naturbad Rossholzen



**Bayerische Brotzeiten und regionale Schmankerl. Alle Gerichte auch zum mitnehmen. An Wochenenden und Feiertagen durchgehend warme Küche.**

Gerne nehmen wir Ihre Anfragen für Gruppen-, Familien- und Firmenfeiern entgegen. Großer Saal mit HD Präsentationstechnik und Großbildleinwand auch für Kultur-, Musik- und Sportevents.



### Sportgaststätte Badwirt

Renate und Walter Stockmeier GbR

**Roßholzen 20**

**D-83122 Samerberg**

Tel.: +49 (0)8032 98948 89

Fax: +49 (0)8032 98948 80

Mail: info@badwirt.de

### Öffnungszeiten:

Mo/Di/Do/Fr 17:00-23:00 Uhr

bei Badewetter 13:00-23:00 Uhr

Sa/So/Feiertage 11:00-23:00 Uhr

**- Mittwoch Ruhetag -**



Herzlich Willkommen!

Herrlich erleben und natürlich genießen.



Grüß Gott auf dem historischen Moarhof in Roßholzen auf dem Samerberg. Seine idyllische Lage und sein einzigartiges Ambiente machen ihn zu einem wundervollen Ort für zünftige Feste, romantische Hochzeiten, und gewinnbringende Seminare.

Genießen Sie bei uns einzigartige Momente.



Der Moarhof | Roßholzen | D-83122 Samerberg | Tel.: +49 8032 9888693 | willkommen@moarhof-samerberg.de | Alle Infos: www.moarhof-samerberg.de | facebook.com/DerMoarhofinSamerberg



Restaurants, Gaststätten



Almen



Cafés

lfd. aktualisierte und  
tlw. umfangreichere Infos  
siehe

[www.samerberg.de](http://www.samerberg.de)



# Wichtige Infos im Notfall und auch sonst



Was finde ich wo?

# Was finde ich wo? – auf dem Samerberg

## Im Notfall



**gemeinsame Notrufnummer**

**Feuerwehr, Rettungsdienst, Bergwacht, ...**

- **Wo** wird Hilfe benötigt?
- **Wieviele** Verletzte gibt es?
- **Was** ist passiert?
- **Wer** ruft an?
- **Warten** - nicht gleich auflegen!



**Polizeiinspektion Brandenburg**

Tel. 08034 90 68 0,  
Rosenheimer Str. 40  
83098 Brandenburg



**Freiwillige Feuerwehren Samerberg**

Feuerwehrhaus Roßholzen Tel. 08032 8983  
Feuerwehrhaus Grainbach Tel. 08032 8813  
Feuerwehrhaus Törwang Tel. 08032 70 74 89



**Bergwacht Rosenheim/Samerberg -  
Rettungswache Grainbach**

Andreas Menzinger  
Mobil 0171 4591402



**Apotheken-Notdienst**

Tel. 0800 0022833 (kostenlos),  
Internet [www.aponet.de](http://www.aponet.de)



**Rettungstreffpunkte im Gelände**

Die Beschilderung kennzeichnet den Rettungstreffpunkt für Jedermann, enthält eine klare Handlungsanweisung und verleiht Sicherheit über den korrekten Treffpunkt für Rettungsdienst und Lotsen. Infos unter: [www.baysf.de/de/wald-erkunden/rettungstreffpunkte.html](http://www.baysf.de/de/wald-erkunden/rettungstreffpunkte.html)

Im Gemeindegebiet Samerberg wurden folgende Rettungstreffpunkte ausgewiesen:

- RO-L-2039 Kirchenparkplatz Steinkirchen
- RO-L-2042 Abzweig nach Thal
- RO-L-2053 Wanderparkplatz Spatenau
- RO-L-2054 Bushäuschen am Abzweig nach Schilding und Hundham
- RO-L-1016 Gasthof Maurer Grainbach

Desweiteren in unmittelbarer Nähe z.B.

- RO-L-2052 Wanderparkplatz Gritschen und
- RO-L-1017 Wanderparkplatz Gammernwald (oberhalb Bruchfeldhaus)

## Was finde ich wo? – auf dem Samerberg

### Rathaus und Gäste-Information



Dorfplatz 3  
Ortsteil Törwang  
83122 Samerberg  
[www.samerberg.de](http://www.samerberg.de)



#### Rathaus Gemeinde Samerberg

Tel. 08032 98 94 0 • E-Mail [gemeinde@samerberg.de](mailto:gemeinde@samerberg.de)  
Parteiverkehr: Mo. - Fr. von 9 bis 12 Uhr und Do von 14 bis 18 Uhr  
Das Fundbüro befindet sich im Rathaus.



#### Gästeinformation Samerberg im Rathaus

Tel. 08032 98 94 18 • E-Mail [gaesteinfo@samerberg.de](mailto:gaesteinfo@samerberg.de)  
Öffnungszeiten: Montag - Freitag von 9 bis 12 Uhr

Ausgabe der Gästekarte mit vielen Vergünstigungen in der Ferienregion Chiemsee-Alpenland und auf dem Samerberg.



#### Was ist los auf dem Samerberg?

Aktuelles, Nachrichten, Veranstaltungen,  
Hinweise — monatlich neu

### Einzelhandel, Direktvermarkter, Banken

#### Geschäfte

Lebensmittel Willkommer, EDEKA in Törwang, Tel. 08032 8279  
Dorfbäcker mit Cafe in Grainbach, Tel. 08032 988 2988  
Getränke Irgler **mit Poststelle** in Grainbach, Kapellenweg 12, Tel. 08032 8644  
Getränkemarkt Josef Bauer in Törwang, Tel. 08032 98 28 82  
Schuhe und Trachten Auer in Törwang, Tel. 08032 8787

#### Direktvermarkter

Lochnerhof, Käserei, Grainbach, Lochen 3, Tel. 08032 988478, [www.lochnerhof.de](http://www.lochnerhof.de)  
Schnapsbrennereien bei Samerberger Bauern

#### Banken

Raiffeisenbank in Törwang, [siehe Seite 81](#)  
Sparkasse in Törwang, [siehe Seite 97](#)

## Was finde ich wo? – auf dem Samerberg

---

### Gesundheit, Wellness, Friseur

#### Ärzte

Dr. med Hubert Ippisch, Allgemeinmedizin und Chirotherapie,  
Törwang, Zum Buchenwald, Tel. 08032 8218  
Physiotherapiepraxis Johann Schrödl, Grainbach, Kapellenweg 2, Tel. 08032 8302  
Physiotherapiepraxis Steinbacher, Törwang, Birkenweg 6, Tel. 08032 70 74 452  
Naturheilpraxis Schöpf-Wagner, Törwang, Samerstr. 4, Tel. 08032 98 79 187  
Dr.med.vet. Annegret Wagner, Törwang, Samerstraße 53, Tel. 08032 98 95 58

#### Apotheke

Apotheken-Notdienst, Tel. 0800 0022 833 (kostenlos), Internet [www.aponet.de](http://www.aponet.de)  
Sonnen Apotheke Frasdorf, Tel. 08052 1681  
St. Michaels Apotheke Neubeuern, Tel. 08035 3733

#### Wellness

Wiesholzer Katharina in Törwang, Samerstr. 4, Tel. 08032 98 79 95  
Thalmeier Beate in Schilding, Tel. 0174 300 8603  
Hotel "Post" - Wellness Alm in Törwang, Dorfplatz 2, Tel. 08032 8613

#### Friseur

Naturfriseurin Silvia Wörndl, Törwang, Samerstr. 4, Tel. 08032 97 99 428



Das Baumhaushotel bei Steinkirchen ist ein echtes Erlebnis

---



## Was finde ich wo? – auf dem Samerberg

---

### Kirche und Soziales

#### **Pfarrverband Rohrdorf/Samerberg**

Gottesdienste in den vier Kirchen auf dem Samerberg.

Zeiten und Infos entnehmen Sie bitte im Internet unter [www.pv-rohrdorf.de](http://www.pv-rohrdorf.de).

#### **Evang.-Luth. Pfarramt**

Gottesdienstzeiten und Infos unter [www.stephanskirchen-evangelisch.de](http://www.stephanskirchen-evangelisch.de).

#### **Jugendtreff Samerberg**

Mobil 0176 2066 8727 (Jana), Mob. 0162 27 56 439 (Bernadette), ÖZ: Fr + Sa von 20 - 23 Uhr

#### **Christliches Sozialwerk** Neubeuern - Nußdorf - Törwang

Tel. 08034 70 99 61, Leonhardiweg 5b, 83131 Nußdorf

#### **Bücherei** - In der Alten Schmiede in Törwang

Öffnungszeiten: Sonntag 9:30 bis 11:00 Uhr und Donnerstag 17:00 bis 18:30 Uhr

### Aktivitäten – ganzjährig

#### **Kegelbahn**

Gasthof Alpenrose, Grainbach, Tel. 08032 8263, [siehe Seite 54](#)

#### **Bergbahnen**

Hochriesbahn Samerberg, [siehe Seite 33](#)

weitere Angebote in der Region [siehe Seite 60](#)

#### **Wassertretanlage**

am Rundweg Nr. 65 in der Samerberger Filze, [siehe Seite 44](#)

### Aktivitäten – im Sommer

#### **Bäder**

Naturbad Samerberger Filze, [siehe Seite 46](#)

Schwimmbad in Roßholzen, [siehe Seite 48](#)

weitere Angebote in der Region [siehe Seite 60](#) und [siehe Seite 70](#)

#### **Gleitschirm- und Tandemfliegen**

Flugerlebnis Chiemgau, Fading 35, Tel. 08032 98 29 42 oder 0173 57 53 797

Flugschule Hochries, Flintsbacher Str. 6, 83098 Brannenburg, Tel. 08034 60 79 618

#### **Golfplätze**

Bauerngolf, [siehe Seite 49](#)

weitere Angebote in der Region [siehe Seite 60](#)

## Was finde ich wo? – auf dem Samerberg

### Aktivitäten – im Winter

#### Langlaufloipen [siehe Seite 74](#)

Je nach Wetterlage im Gemeindegebiet ca. 30 Kilometer gespurte Loipen [siehe Seite 74](#)

#### Skischule

Bauer Hans, Hartbichl, Tel. 08032 98 94 51

### Mobil vor Ort

#### ÖPNV - Buslinien

RVO 9493: Roßholzen - Törwang - Grainbach - Achenmühle - Lauterbach - Rosenheim  
Mo - Fr, Sa, im Sommer an So + Feiertagen als Samerberger Wanderbus

Samerberger Wanderbus (bestehend aus den Einzellinien RVO 9493 + 9571 + 9580),  
nur an Sonn- und Feiertagen im Sommer, [siehe Seite 29](#)

Regionalverkehr Oberbayern, Niederlassung Ost, Tel. 08031 354950, [www.rvo-bus.de](http://www.rvo-bus.de)

#### Taxi

Taxi und Mietwagen, Großraumtaxi (rollstuhlgerecht),  
Tel. 08032 98 84 98 und 08034 2196

#### Busunternehmen

Rieder Bernd, Törwang, Samerstr. Tel. 08032 8702

#### Fahrradverleih

Fa Fahrtwind: Wiesholz 1, [siehe Seite 38](#)

Bikepark, Grainbach, [siehe Seite 37](#)

Oberwagnerhof, nur E-Bikes, Grainbach, Am Blocher 1, Tel. 08032 70 73 93, [siehe Seite 71](#)

#### Kutschfahrten

Auer Hans, Törwang, Tel. 08032 8787

Mayer Bartholomäus, Schilding, Tel. 08032 8722

Stuffer Michael, Siegharting, Tel. 08032 8435

### Rund ums Auto

#### Autowerkstätten

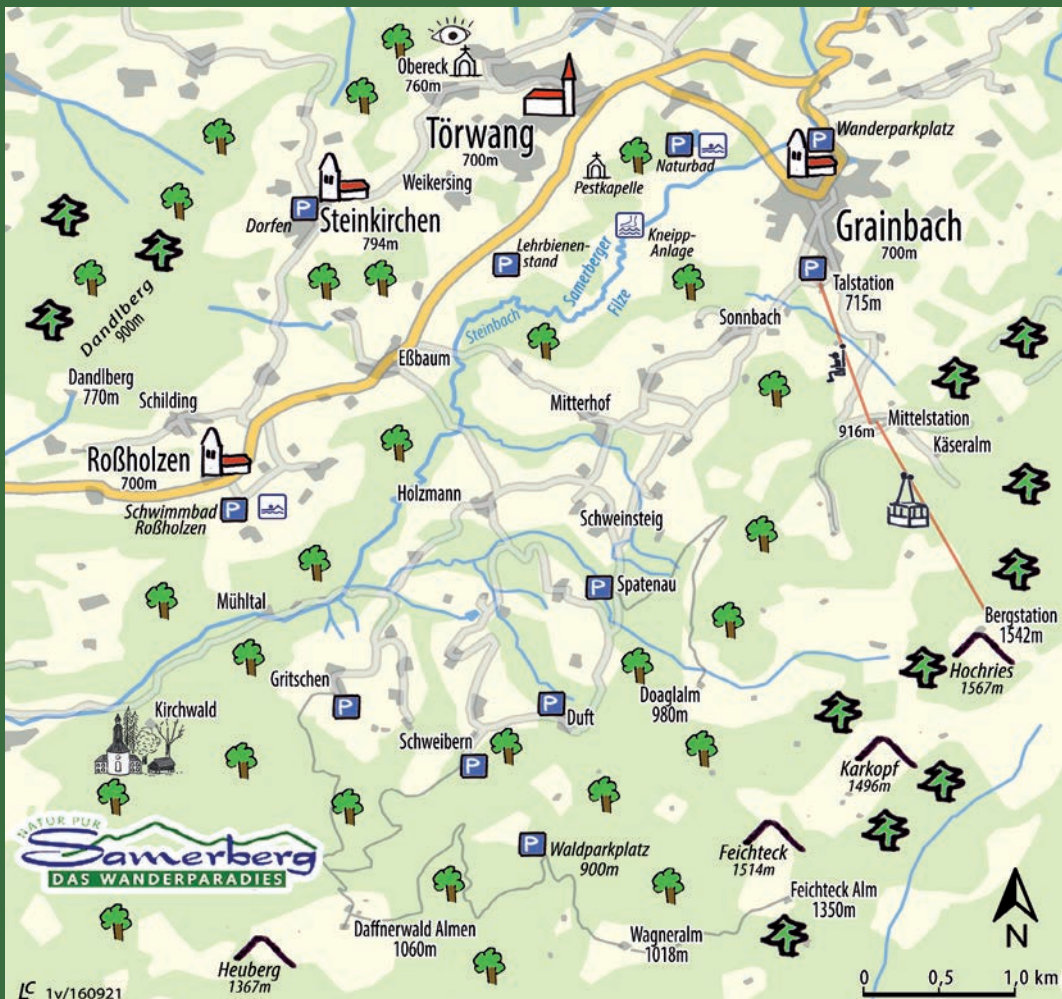
Astner Anton, alle Marken, Eßbaum 2, Tel. 08032 8351

Buchauer Josef, alle Marken, Schöffau 1, Tel. 08032 98 28 19

#### Tankstelle

Astner Anton, Eßbaum 2, Tel. 08032 8351





Nachdem man die wenigen Serpentina und die dunklen Bergwälder hinter sich gelassen hat, breitet sich das Natur- Berg- und Wanderparadies „Samerberg“ in einzigartiger Schönheit aus. Bayerischer kann ein Ort nicht sein, der ja eigentlich kein Ort, sondern ein Zusammenschluss der vier ehemaligen Gemeinden Grainbach, Roßholzen, Steinkirchen und Törwang ist. Die Gemeinde Samerberg umfasst 74 zumeist kleine Ortschaften und Weiler und birgt so manche Besonderheit. So findet man in Grainbach Bayerns erste Bauerngolf-Anlage, ergänzt von wetterunabhängigen Geschicklichkeitsspielen im ehemaligen Kuhstall. Ein paar Dörfer weiter, in Törwang, befindet sich Deutschlands erster und einziger Entenwirt, bei dem es natürlich außer Enten auch noch andere kulinarische Genüsse gibt und der jedes Jahr im August zum Treffen der legendären „Enten“ der Marke Citroen einlädt.

Auf dem Samerberg kann man mit der Hochriesbahn Gipfelglück und ein einmaliges Alpenpanorama erleben und an der Mittelstation finden die Mountainbiker einen sehr anspruchsvollen Bikepark. In der Samerberger Filze erwartet uns ein einzigartiges Naturfreibad, dazu gibt es 44 ausgeschilderte Rundwanderwege, zwei Dutzend Gast- und Almwirtschaften mit regionalem Angebot und nicht zuletzt einen Menschenschlag, dem Brauchtumpflege, Gottvertrauen, Gemütlichkeit und Ruhe gleichermaßen von Bedeutung sind.