



Der **Chiemsee Rundweg** und der **Chiemsee Radweg** umrunden den Chiemsee, der oft auch das "Bayerische Meer" genannt wird. Mit rund 80 Quadratkilometern Fläche ist der Chiemsee der drittgrößte Binnensee Deutschlands.

Entlang der beiden Strecken liegen insgesamt neun Ortschaften mit zahlreichen Sehens- und Einkehrmöglichkeiten. Der Streckenverlauf ist in beide Richtungen durchgehend und gut ausgeschildert. Das imposante See- und Alpenpanorama begleitet Fußgänger und Radfahrer auf der gesamten Rundtour. Zahlreiche Badestellen laden zu einer Erfrischung im See ein. Mehrere Schiffsanlegestellen bieten die Möglichkeit, die Herreninsel mit dem berühmten Schloss Herrenchiemsee sowie die Fraueninsel mit dem Benediktinerinnenkloster zu besuchen. Die Mitnahme von Fahrrädern ist nicht auf allen Schiffen möglich.

Die einzelnen Etappen kann man gut aneinanderreihen oder in individuelle Tagesetappen einteilen. Übernachtungsmöglichkeiten gibt es in jedem Ort.



## Chiemsee Rundweg

Die Strecke ist 58 Kilometer lang. Sie verläuft auf Feldwegen, asphaltierten Radwegen sowie Nebenstraßen und kann mit gängigen Tourenrädern befahren werden. Der Chiemsee Rundweg ist ein kombinierter Radfahrer- und Fußgängerweg, daher ist hier besondere Rücksicht geboten. Die Route überwindet mit 71 Höhenmetern nur wenige Steigungen mit geringem Grad und ist daher ideal für Genussradler und Familien.

[www.chiemsee-alpenland.de/Media/touren-gps/Chiemsee-Rundweg](http://www.chiemsee-alpenland.de/Media/touren-gps/Chiemsee-Rundweg)



## Chiemsee Radweg

Der Chiemsee Radweg umrundet auf 59 Kilometern das „Bayerische Meer“. Die Strecke verläuft auf wenig befahrenen Straßen und bietet Abschnitte mit schönen Ausblicken.

Der Chiemsee Radweg ist ideal für normale bis sportliche Radler und E-Biker. Die Strecke verläuft auf Feldwegen, asphaltierten Radwegen sowie Nebenstraßen und kann mit gängigen Tourenrädern befahren werden. Die Route überwindet mit 68 Höhenmetern nur wenige Steigungen mit geringem Grad und ist besser asphaltiert.

Für diejenigen, denen die Autobahn nicht stört, gibt es die "alternative Teilstrecke entlang der Autobahn" mit 8 Kilometern, die tlw. direkt am Chiemseeufer verläuft und keine Steigungen aufweist.

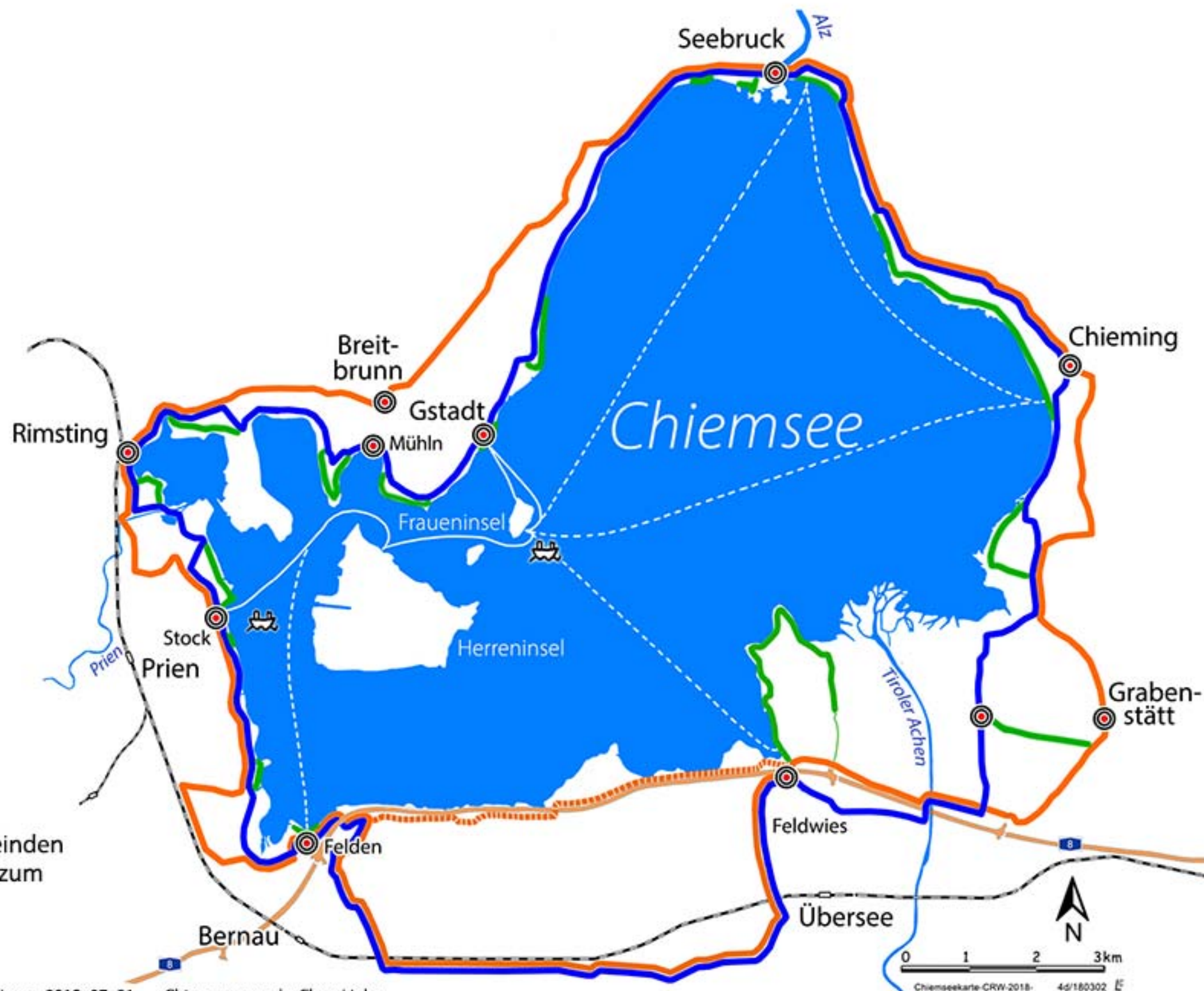
[www.chiemsee-alpenland.de/Media/touren-gps/Chiemsee-Radweg](http://www.chiemsee-alpenland.de/Media/touren-gps/Chiemsee-Radweg)



## Fußgänger Promenade

Der Chiemsee Rundweg ist ein gemeinsamer Weg für Fußgänger und Radfahrer. Daneben stehen einzelne Promenadenabschnitte nahezu ausschließlich dem Fußgänger zur Verfügung.

[www.chiemsee-alpenland.de/Media/touren-gps/Chiemsee-Rundweg-mit-Promenadenwege-fuer-Fussgaenger](http://www.chiemsee-alpenland.de/Media/touren-gps/Chiemsee-Rundweg-mit-Promenadenwege-fuer-Fussgaenger)



● Messpunkte in den Gemeinden für Entfernungsangaben zum Chiemsee Rundweg und Chiemsee Radweg





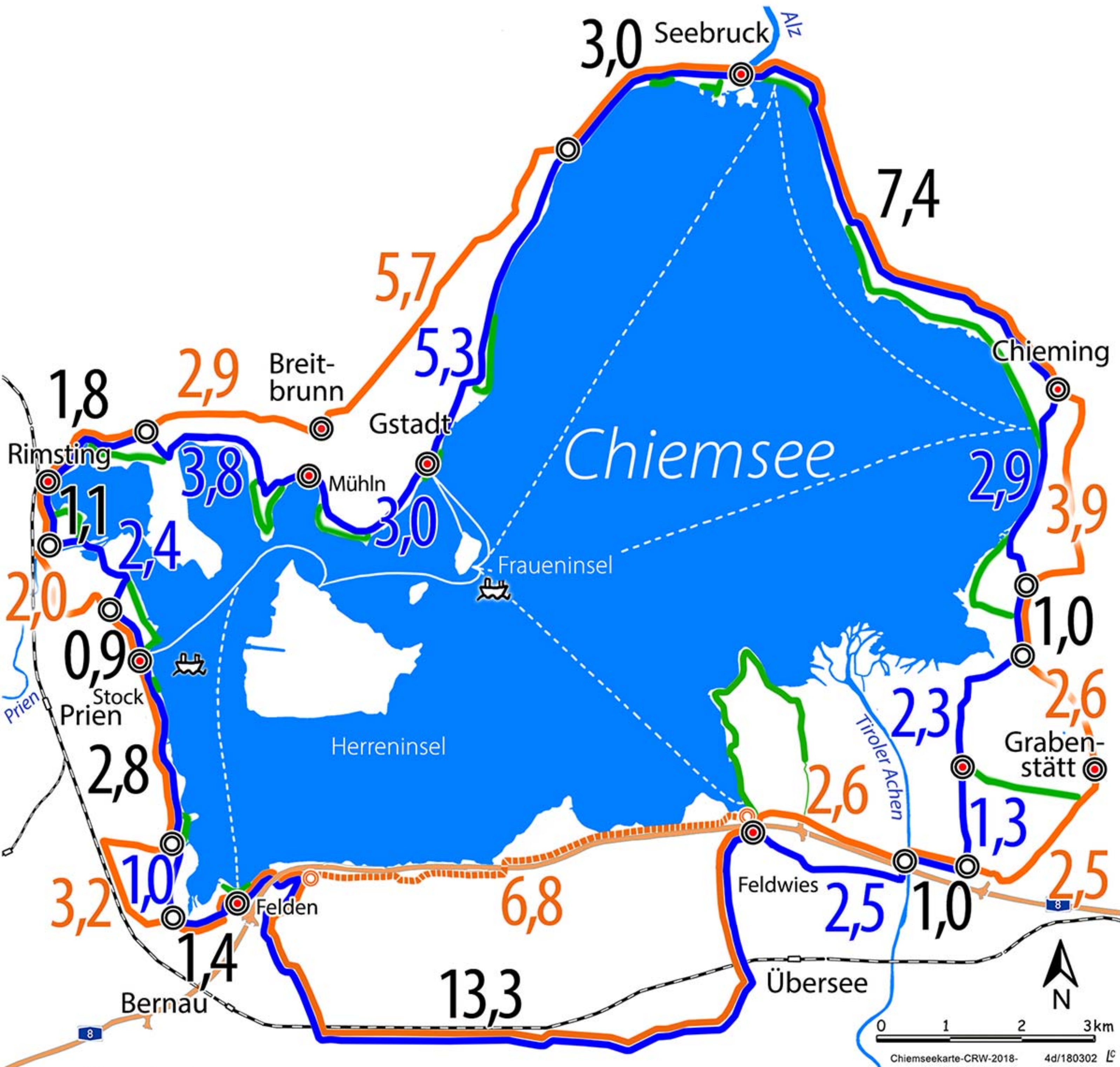


# Chiemsee Rundweg

# Chiemsee Radweg



Streckenabschnitte in Kilometern



Chiemseekarte-CRW-2018- 4d/180302 L

⊙ Meßpunkte



**Chiemsee Rundweg**  
Fuß- und Radweg mit besonderer Rücksichtnahme auf Fußgänger



**Chiemsee Radweg**  
mit Panoramaabschnitten



**Fußgänger Promenade**  
einzelne Abschnitte neben dem Rundweg stehen ausschließlich für Fußgänger zur Verfügung



alternative Teilstrecke entlang der Autobahn







# Chiemsee Radweg

Wegstreckenangabe in Kilometer



**Chiemsee Rundweg**  
Fuß- und Radweg mit besonderer Rücksichtnahme auf Fußgänger



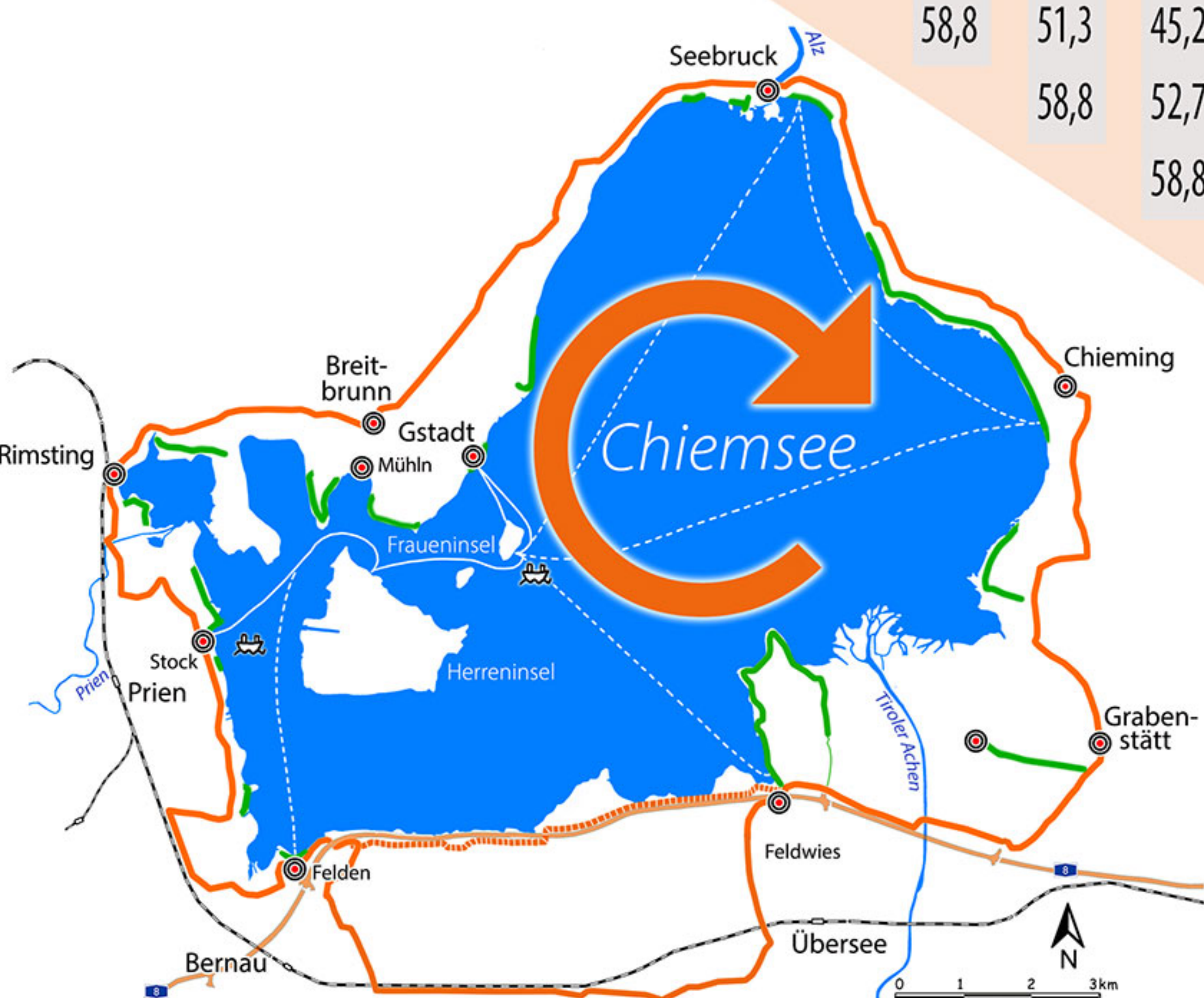
**Chiemsee Radweg**  
mit Panoramaabschnitten

alternative Teilstrecke entlang der Autobahn



**Fußgänger Promenade**  
einzelne Abschnitte neben dem Rundweg stehen ausschließlich für Fußgänger zur Verfügung

	Prien-Stock	Rimsting	Breitbrunn	Seebruck	Chieming	Grabenstätt	Übersee-Feldwies	Bernau-Felden	
	4,0	.	.	.	.	.	.	.	⇒ Rimsting
	8,7	4,7	.	.	.	.	.	.	⇒ Breitbrunn
	17,4	13,4	8,7	.	.	.	.	.	⇒ Seebruck
	24,7	20,7	16,1	7,3	.	.	.	.	⇒ Chieming
	32,2	28,2	23,5	14,8	7,5	.	.	.	⇒ Grabenstätt
	38,3	34,3	29,6	20,9	13,6	6,1	.	.	⇒ Übersee-Feldwies
	51,6	47,6	42,9	34,2	26,9	19,4	13,3	.	⇒ Bernau-Felden
	58,8	54,8	50,1	41,4	34,1	26,6	20,5	7,2	⇒ Prien-Stock
		58,8	54,1	45,4	38,1	30,6	24,5	11,2	⇒ Rimsting
			58,8	50,1	42,8	35,3	29,2	15,9	⇒ Breitbrunn
				58,8	51,5	44,0	37,9	24,6	⇒ Seebruck
					58,8	51,3	45,2	31,9	⇒ Chieming
						58,8	52,7	39,4	⇒ Grabenstätt
							58,8	45,5	⇒ Übersee-Feldwies
								58,8	⇒ Bernau-Felden



● Messpunkte in den Gemeinden für Entfernungsangaben zum Chiemsee Rundweg und Chiemsee Radweg







# Chiemsee Radweg

Wegstreckenangabe in Kilometer

**Fahrtrichtung** ↻

	Rimsting	Breitbrunn	Seebruck	Chieming	Grabenstätt	Übersee-Feldwies	Bernau-Felden	Prien-Stock
Bernau-Felden ↵	.	.	.	.	.	.	.	7,2
Übersee-Feldwies ↵	.	.	.	.	.	.	13,3	20,5
Grabenstätt ↵	.	.	.	.	.	6,1	19,4	26,6
Chieming ↵	.	.	.	.	7,5	13,6	26,9	34,1
Seebruck ↵	.	.	.	7,3	14,8	20,9	34,2	41,4
Breitbrunn ↵	.	.	8,7	16,0	23,5	29,6	42,9	50,1
Rimsting ↵	.	4,7	13,4	20,7	28,2	34,3	47,6	54,8
Prien-Stock ↵	4,0	8,7	17,4	24,7	32,2	38,3	51,6	58,8
Bernau-Felden ↵	11,2	15,9	24,6	31,9	39,4	45,5	58,8	
Übersee-Feldwies ↵	24,5	29,2	37,9	45,2	52,7	58,8		
Grabenstätt ↵	30,6	35,3	44,0	51,3	58,8			
Chieming ↵	38,1	42,8	51,5	58,8				
Seebruck ↵	45,4	50,1	58,8					
Breitbrunn ↵	54,1	58,8						
Rimsting ↵	58,8							



**Chiemsee Rundweg**  
Fuß- und Radweg mit besonderer Rücksichtnahme auf Fußgänger

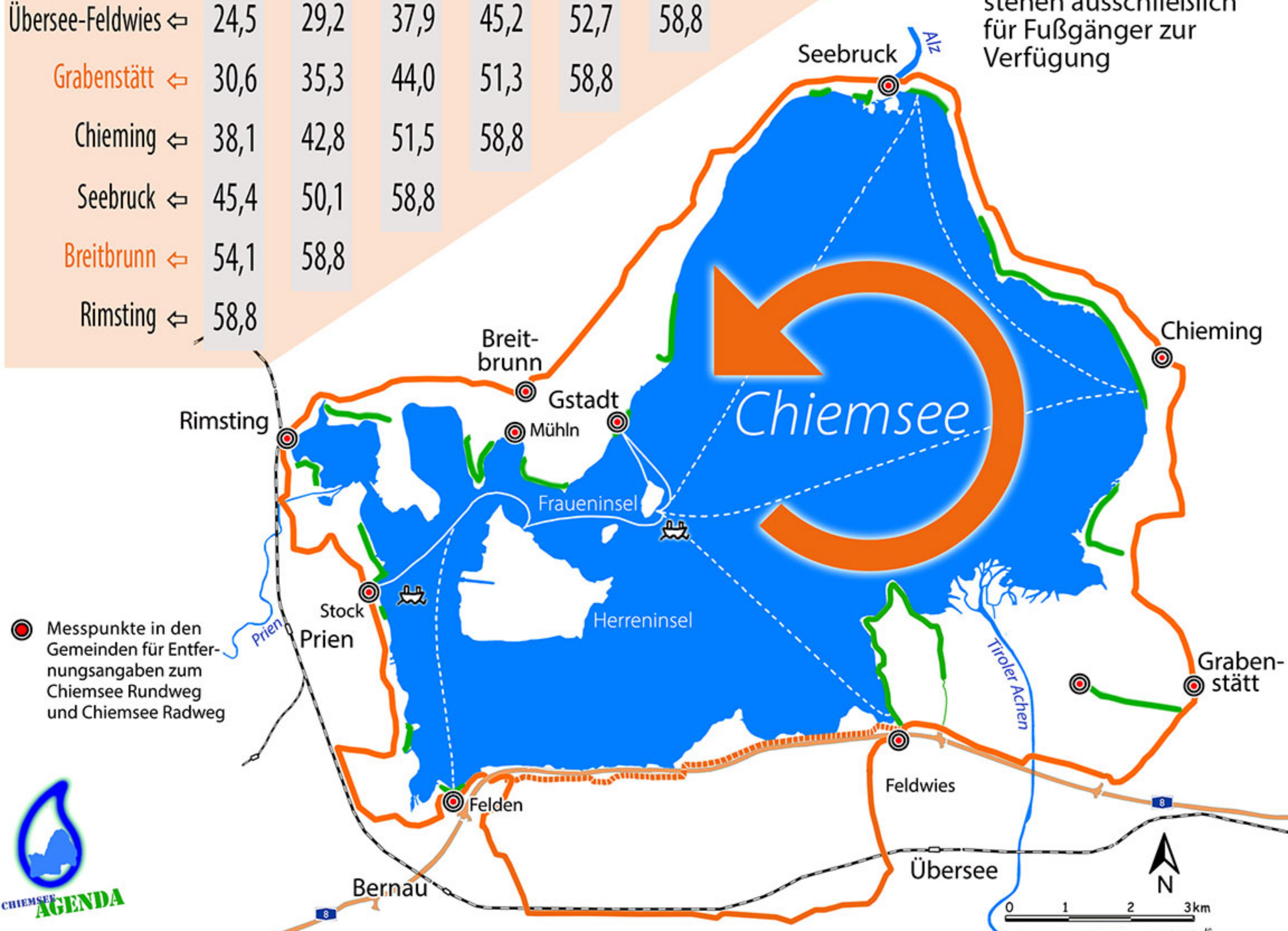


**Chiemsee Radweg**  
mit Panoramaabschnitten

alternative Teilstrecke entlang der Autobahn



**Fußgänger Promenade**  
einzelne Abschnitte neben dem Rundweg stehen ausschließlich für Fußgänger zur Verfügung



● Messpunkte in den Gemeinden für Entfernungsangaben zum Chiemsee Rundweg und Chiemsee Radweg







# Chiemsee Rundweg

Wegstreckenangabe in Kilometer



**Chiemsee Rundweg**  
Fuß- und Radweg mit besonderer Rücksichtnahme auf Fußgänger



**Chiemsee Radweg**  
mit Panoramaabschnitten

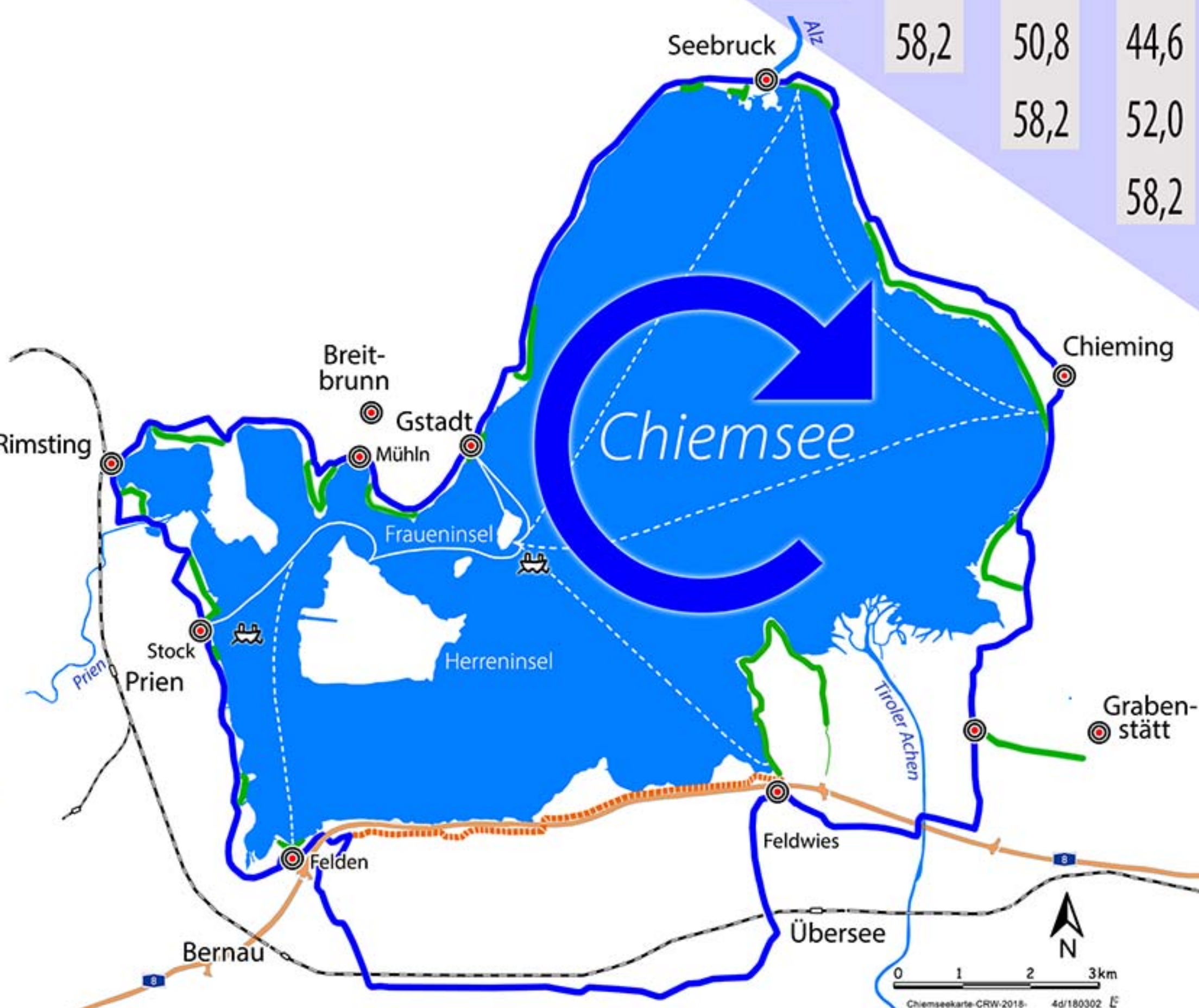
alternative Teilstrecke entlang der Autobahn



**Fußgänger Promenade**

einzelne Abschnitte neben dem Rundweg stehen ausschließlich für Fußgänger zur Verfügung

	Prien-Stock	Rimsting	Breitbrunn-Mühl	Gstadt	Seebruck	Chieming	Grabenstätt-Rothgraben	Übersee-Feldwies	Bernau-Felden	Fahrtrichtung
	4,4	.	.	.	.	.	.	.	.	⇒ Rimsting
	10,0	5,6	.	.	.	.	.	.	.	⇒ Breitbrunn-Mühl
	13,0	8,6	3,0	.	.	.	.	.	.	⇒ Gstadt
	21,3	16,9	11,3	8,3	.	.	.	.	.	⇒ Seebruck
	28,7	24,3	18,7	15,7	7,4	.	.	.	.	⇒ Chieming
	34,9	30,5	24,9	21,9	13,6	6,2	.	.	.	⇒ Grabenstätt-Rothgraben
	39,7	35,3	29,7	26,7	18,4	11,0	4,8	.	.	⇒ Übersee-Feldwies
	53,0	48,6	43,0	40,0	31,7	24,3	18,1	13,3	.	⇒ Bernau-Felden
	58,2	53,8	48,2	45,2	36,9	29,5	23,3	18,5	5,2	⇒ Prien-Stock
		58,2	52,6	49,6	41,3	33,9	27,7	22,9	9,6	⇒ Rimsting
			58,2	55,2	46,9	39,5	33,3	28,5	15,2	⇒ Breitbrunn-Mühl
				58,2	49,9	42,5	36,3	31,5	18,2	⇒ Gstadt
					58,2	50,8	44,6	39,8	26,5	⇒ Seebruck
						58,2	52,0	47,2	33,9	⇒ Chieming
							58,2	53,4	40,1	⇒ Grabenstätt-Rothgraben
								58,2	44,9	⇒ Übersee-Feldwies
									58,2	⇒ Bernau-Felden



● Messpunkte in den Gemeinden für Entfernungsangaben zum Chiemsee Rundweg und Chiemsee Radweg







# Chiemsee Rundweg

Wegstreckenangabe in Kilometer

**Fahrtrichtung** ↻

	Rimsting	Breitbrunn-Mühl	Gstadt	Sebruck	Chieming	Grabenstätt-Rothgraben	Übersee-Feldwies	Bernau-Felden	Prien-Stock
Bernau-Felden ↵	.	.	.	.	.	.	.	.	5,2
Übersee-Feldwies ↵	.	.	.	.	.	.	.	13,3	18,5
Grabenstätt-Rothgraben ↵	.	.	.	.	.	.	4,8	18,1	23,3
Chieming ↵	.	.	.	.	.	6,2	11,0	24,3	29,5
Sebruck ↵	.	.	.	.	7,4	13,6	18,4	31,7	36,9
Gstadt ↵	.	.	.	8,3	15,7	21,9	26,7	40,0	45,2
Breitbrunn-Mühl ↵	.	.	3,0	11,3	18,7	24,9	29,7	43,0	48,2
Rimsting ↵	.	5,6	8,6	16,9	24,3	30,5	35,3	48,6	53,8
Prien-Stock ↵	4,4	10,0	13,0	21,3	28,7	34,9	39,7	53,0	58,2
Bernau-Felden ↵	9,6	15,2	18,2	26,5	33,9	40,1	44,9	58,2	
Übersee-Feldwies ↵	22,9	28,5	31,5	39,8	47,2	53,4	58,2		
Grabenstätt-Rothgraben ↵	27,7	33,3	36,3	44,6	52,0	58,2			
Chieming ↵	33,9	39,5	42,5	50,8	58,2				
Sebruck ↵	41,3	46,9	49,9	58,2					
Gstadt ↵	49,6	55,2	58,2						
Breitbrunn-Mühl ↵	52,6	58,2							
Rimsting ↵	58,2								



**Chiemsee Rundweg**  
Fuß- und Radweg mit besonderer Rücksichtnahme auf Fußgänger

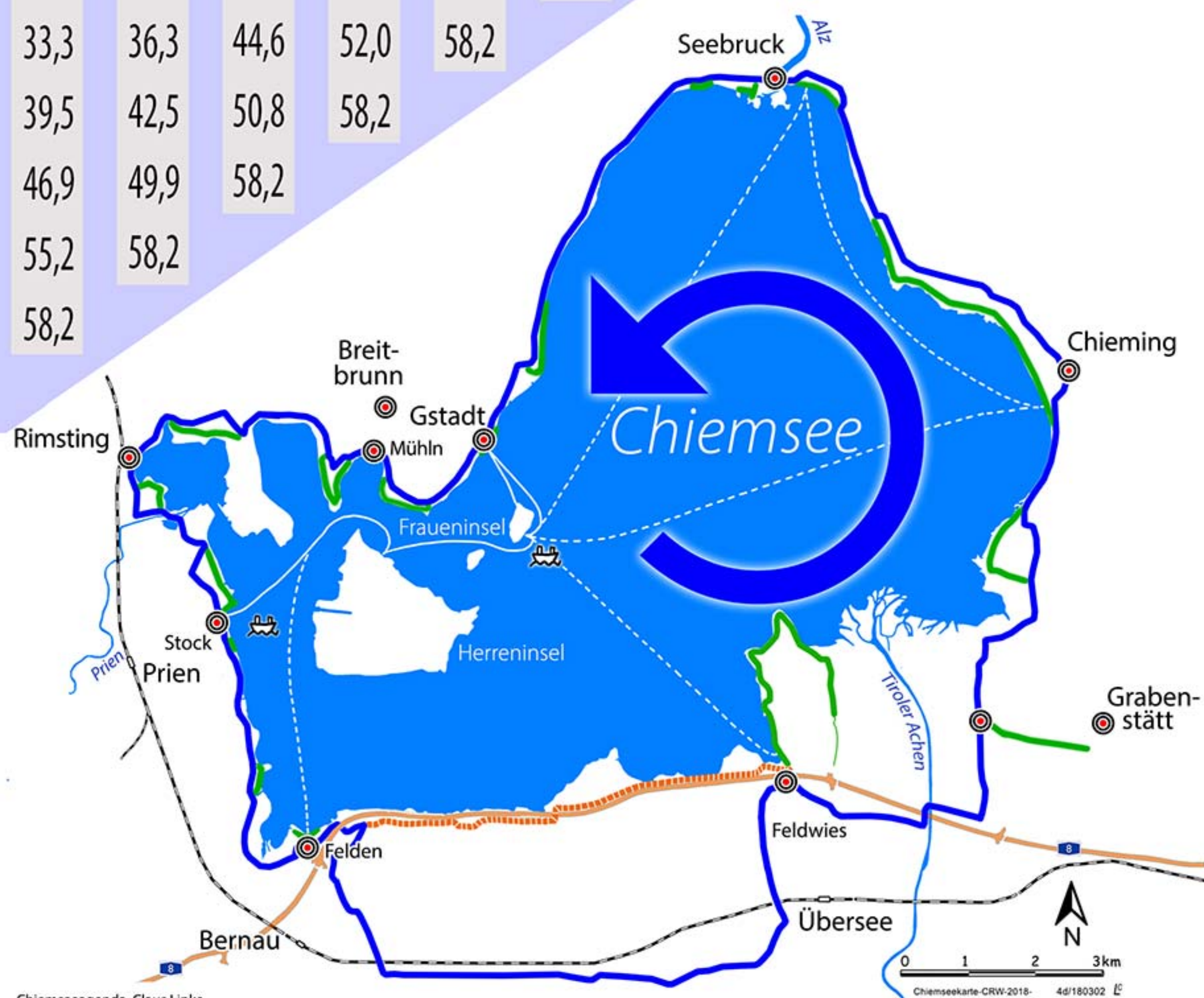


**Chiemsee Radweg**  
mit Panoramaabschnitten

alternative Teilstrecke entlang der Autobahn



**Fußgänger Promenade**  
einzelne Abschnitte neben dem Rundweg stehen ausschließlich für Fußgänger zur Verfügung



● Messpunkte in den Gemeinden für Entfernungsangaben zum Chiemsee Rundweg und Chiemsee Radweg

