

Hinweise zu notwendigen Aktualisierungen senden Sie bitte an eine dieser Adressen:

- info@auv-chiemsee.de
- urlaub@chiemsee-chiemgau.info
- info@chiemsee-alpenland.de



Chiemsee Rundweg

Der Rundweg ist ein kombinierter Weg für Fußgänger und Genussradler. Er erfordert gegenseitige Rücksichtnahme!

Fußgänger Promenade



Einzelne Abschnitte am Chiemsee Rund- und Chiemsee Radweg sind als Erholungspromenaden vornehmlich für Fußgänger ausgewiesen.



Blick von der Kampenwand auf Bernau, den Chiemsee und die Inseln

Rathaus

Bernau am Chiemsee



Rathausplatz 1, 83233 Bernau am Chiemsee

Tel. 08051 8008 0

www.bernau-am-chiemsee.de

Radfreundliche Betriebe



- Gästehaus Daxenberger
Joseph-Decker-Str. 1, 83233 Bernau am Chiemsee
Tel. 08051 7527
- Gasthof Kampenwand
Aschauer Str. 12, 83233 Bernau am Chiemsee
Tel. 08051 6402475 www.gasthausbernau.de
- Gasthof Alter Wirt
Kirchplatz 9, 83233 Bernau am Chiemsee
Tel. 08051 9656 990, www.alter-wirt-bernau.de
- Weitere Adressen von radfreundlichen Gastgebern erhalten Sie in der Tourist Info.

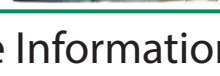
Chiemseeringlinie

Fahrrad-Mitnahme



- fährt täglich von Pfingsten bis Anfang Oktober
- Aktuelle Fahrpläne und ausführliche Informationen erhalten Sie bei allen teilnehmenden Tourist-Informationen oder bei den Tourismusverbänden mit Sitz in Bernau a. Ch. und Traunstein oder [siehe QR-Code](#)

Chiemsee Schifffahrt



Aktuelle Fahrpläne & weitere Informationen:

[siehe QR-Code](#)

- Die Mitnahme von Fahrrädern ist nicht auf allen Schiffen und nur im begrenztem Umfang möglich. Deshalb übernimmt die Chiemsee-Schifffahrt **keine Gewähr für die Fahrradbeförderung.**
- Das Radfahren ist auf den Inseln nicht gestattet.



Chiemseeschiffahrt in Bernau-Felden

Reisen mit Bahn

und Fahrrad



Bahnhöfe in **Traunstein, Übersee, Bernau, Prien**

und **Bad Endorf**. Für den Fahrradtransport ist ein Radl-Fahrschein zu lösen; ein Anspruch auf

Mitnahme besteht nicht.

Fahrrad-Abholservice



- Taxi Hans
Am Winkelzaun 17, 83339 Chieming, www.taxi-hans.de
info@taxi-hans.de, Handy 0160 8131826
auch behindertengerechter Transport von Rollstuhlfahrern
- Einige Verleiher bieten einen Abholservice für ihre Fahrräder an.

öffentliche Toiletten



- Chiemseepark Bernau-Felden
östl. neben dem Badehaus, ganzjährig geöffnet
behindertengerecht
- Strandbad - im Nebengebäude
im Chiemseepark Felden, 1 Toilette behindertengerecht,
täglich (jedoch witterungsbedingte von Mai bis Anfang
Oktober geöffnet)
- Rathaus am Kurpark,
Rathausplatz 1, 83233 Bernau am Chiemsee
ganzjährig, behindertengerechte Toilette jederzeit zu-
gänglich (für Jedermann)
- Minigolfplatz
Rottauer Straße 5, 83233 Bernau am Chiemsee
ganzjährig geöffnet

Karten & Broschüren



Unterlagen erhalten Sie bei den Tourist-

Informationen rund um den See oder bei den

Tourismusverbänden mit Sitz in Bernau-Felden

und Traunstein.



www.chiemseeagenda.de

www.naturerlebnis-chiemsee.de

Abwasser- und Umweltverband Chiemsee (AUV)

Träger der Chiemseeagenda

Stiedering 1, 83253 Rimsting

Tel. 08051 6901 10, info@auv-chiemsee.de

Kartengrundlage Kartografischer Verlag Huber
 Kartenergänzungen Chiemseeagenda
 Basisdaten in Seitenleisten Chiemseeagenda

Stand: Dez. 2023

ortsspezifische Angaben Tourist-Info
 in Seitenleisten Bernau am Chiemsee

Stand: Dez. 2023

Chiemsee Radweg



Der Chiemsee Radweg steht allen Radfahrern, auch sportlichen Radlern und e-Bikern zur Verfügung und weist wunderbare Panoramaabschnitte auf.



Servicestation im Chiemseepark Bernau-Felden am Wohnmobilhafen

Rad-Servicestationen/ öffentlicher E-Radtankstelle



- Seebruck an der Taverna am Gebäude des Römermuseums
- Übersee-Feldwies beim „Lake O` Mio Café & Bar“ im Chiemseepark
- Bernau-Felden am Wohnmobilhafen
- Prien/Stock im Hafengelände
- Rimsting am Kiosk in der Strandanlage
- Breitbrunn am Rathaus/Tourist-Info
- Grabenstätt an der Tourist-Info - Rückseite

weitere Lademöglichkeiten Rad

- Chiemgau Biking Chiemseestr. 84, 83233 Bernau am Chiemsee
- Seiseralm / Seiserhof Reit 4 - 5a, 83233 Bernau am Chiemsee

Fahrradreparaturwerkstatt



- ChiemgauBiking, Chiemseestr. 84, 83233 Bernau am Chiemsee Tel. 08051 9614973, www.chiemgau-biking.de
- Fahrradverleih Fritz Müller, am Chiemsee Infocenter Felden, 83233 Bernau am Chiemsee
- Litewheelz Priener Str. 14, 83233 Bernau am Chiemsee Tel. 08051 9624350, www.litewheelz.de

Schlauchautomat



- Litewheelz Priener Str. 14, 83233 Bernau am Chiemsee
- Chiemgau Biking Chiemseestr. 84, 83233 Bernau am Chiemsee

Fahrradverleih



- ChiemgauBiking, auch E-Bikes Chiemseestr. 84, 83233 Bernau am Chiemsee
- Fritz Müller, neben Chiemsee Infocenter, auch E-Bikes Felden, 83233 Bernau am Chiemsee
- Chiemsee Kaufmann, auch E-Bikes Rasthausstr. 23, 83233 Bernau am Chiemsee

Fahrrad-Parkplatz



- am Strandbad-Kiosk, Chiemseepark Bernau-Felden nicht überdacht
- an der E-Radtankstelle, Chiemseepark Bernau-Felden nicht überdacht

Rastplatz mit Picknickmöglichkeit



- Kiosk am Strandbad im Chiemseepark Bernau-Felden
- Kiosk am Uferspitz im Chiemseepark Bernau-Felden



Naturbeobachtungsturm - IW Irschener Winkel

Naturbeobachtungsstation



- Beobachtungsturm Irschener Winkel westlich vom Strandbadbereich, ganzjährig geführte Vogelbeobachtungen (kostenlos) Termine unter www.chiemseeagenda.de

Aussichtspunkt



- Beobachtungsturm Irschener Winkel

nächste CRW-Infotafeln



- Richtung Norden (Gemeinde Prien a.Ch.): im Hafen Prien-Stock
- Richtung Osten (Gemeinde Übersee): am Kiosk Inselblick im Chiemseepark Feldwies

Rettungstreffpunkte



Rettungstreffpunkte sind eindeutig mit einer Positionsnummer festgelegte Treffpunkte für die Rettungsdienste und die Kontaktperson am Unfallort. Die Rettungstreffpunkte sind mit wenigen Ausnahmen so angelegt, dass sie möglichst ganzjährig bei jeder Witterung mit Rettungsfahrzeugen erreicht werden können.

www.chiemseeagenda.de/rettungstreffpunkte

Tourist-Info Bernau am Chiemsee



Widholzer Str. 5, 83233 Bernau am Chiemsee
 Tel. 08051 98680

ganzjährig geöffnet, Öffnungszeiten unter

www.bernau-am-chiemsee.de

Chiemsee-Alpenland Tourismus



Buchungs- und Informationscenter
 Felden 10, 83233 Bernau am Chiemsee


Tel. 08051 965550

ganzjährig von Mo. bis Fr. von 9 - 17 Uhr geöffnet

www.chiemsee-alpenland.de

Öffnungszeiten, Fahrplandaten, usw. unterliegen ständigen Änderungen. Um sich über den aktuellen Stand informieren zu können sind Kontaktdaten (QR-Code, Webadressen, ...) mit aufgeführt.

Eine rechtliche Gewähr für die Richtigkeit aller Angaben in dieser Übersicht – ein Angebot der Chiemseeagenda in Zusammenarbeit mit den betroffenen Touristinformanten und einzelnen Anbietern – kann weder vom Herausgeber noch von den einzelnen Anbietern übernommen werden.



Leader-Arbeitsgruppe Chiemgauer-Seenplatte



Gefördert durch das Bayerische Staatsministerium für Ernährung, Landwirtschaft und Forsten



und den Europäischen Landwirtschaftsfonds für die Entwicklung des ländlichen Raums (ELER)



LEADER

Hinweise zu notwendigen Aktualisierungen senden Sie bitte an eine dieser Adressen:

- info@auv-chiemsee.de
- urlaub@chiemsee-chiemgau.info
- info@chiemsee-alpenland.de



Chiemsee Rundweg

Der Rundweg ist ein kombinierter Weg für Fußgänger und Genussradler. Er erfordert gegenseitige Rücksichtnahme!

Fußgänger Promenade



Einzelne Abschnitte am Chiemsee Rund- und Chiemsee Radweg sind als Erholungspromenaden vornehmlich für Fußgänger ausgewiesen.



Historisches Ortsbild Prien am Chiemsee

Rathaus

Markt Prien am Chiemsee



Rathausplatz 1, 83209 Prien am Chiemsee

Tel. 08051 606 0

www.prien.de

Radfreundliche Betriebe



- **Yachthotel Chiemsee**
Harrasser Straße 135, 83209 Prien
Tel. 08051 6960, www.yachthotel.de
- **Panorama Camping Harras**
Harrasser Straße 135, 83209 Prien
Tel. 08051 904613, www.camping-harras.de
- Weitere Adressen von radfreundlichen Gastgebern erhalten Sie im Tourismusbüro.

Chiemseeringlinie

Fahrrad-Mitnahme



- fährt täglich von Pfingsten bis Anfang Oktober
- Aktuelle Fahrpläne und ausführliche Informationen erhalten Sie bei allen teilnehmenden Tourist-Informationen oder bei den Tourismusverbänden mit Sitz in Bernau a. Ch. und Traunstein oder [siehe QR-Code](#)


Chiemsee Schifffahrt



Aktuelle Fahrpläne & weitere Informationen:

[siehe QR-Code](#)

- Die Mitnahme von Fahrrädern ist nicht auf allen Schiffen und nur im begrenztem Umfang möglich. Deshalb übernimmt die Chiemsee-Schifffahrt **keine Gewähr für die Fahrradbeförderung.**
- Das Radfahren ist auf den Inseln nicht gestattet.



Hafen Prien-Stock mit Bergpanorama

Reisen mit Bahn

und Fahrrad



Bahnhöfe in **Traunstein, Übersee, Bernau, Prien** und **Bad Endorf**. Für den Fahrradtransport ist ein Radl-Fahrschein zu lösen; ein Anspruch auf Mitnahme besteht nicht.

Fahrrad-Abholservice



- **Taxi Hans**
Am Winkelzaun 17, 83339 Chieming, www.taxi-hans.de
info@taxi-hans.de, Handy 0160 8131826
auch behindertengerechter Transport von Rollstuhlfahrern
- Einige Verleiher bieten einen Abholservice für ihre Fahrräder an.

öffentliche Toiletten



- **Tourismusbüro Prien am Chiemsee**
Alte Rathausstr. 11, 83209 Prien, barrierefrei
geöffnet wie Öffnungszeiten Tourismusbüro, keine Gebühr
- **Bahnhof**, im nördlichen Gebäudeteil, barrierefrei
Mo. bis Sa. von 6:00 – 20:00 Uhr und
So. + Feiertage von 7:00 – 20:00 Uhr, gegen Gebühr
- **Wendelsteinpark**, barrierefrei
an der Tiefgarageneinfahrt
ganzjährig 24 Stunden geöffnet, gegen Gebühr
- **Eichental**, barrierefrei
ganzjährig von 8:00 - 20:00 Uhr geöffnet, gegen Gebühr
- **Hafen Prien/Stock**, barrierefrei
ganzjährig von 8:30 - 19:30 Uhr geöffnet, gegen Gebühr

Karten & Broschüren



Unterlagen erhalten Sie bei den Tourist-Informationen rund um den See oder bei den Tourismusverbänden mit Sitz in Bernau-Felden und Traunstein.



www.chiemseeagenda.de

www.naturerlebnis-chiemsee.de

Abwasser- und Umweltverband Chiemsee (AUV)

Träger der Chiemseeagenda

Stiedering 1, 83253 Rimsting

Tel. 08051 6901 10, info@auv-chiemsee.de

Kartengrundlage Kartografischer Verlag Huber
Kartenergänzungen Chiemseeagenda
Basisdaten in Seitenleisten Chiemseeagenda

Stand: Dez. 2023

ortsspezifische Angaben in Seitenleisten Tourismusbüro
Prien am Chiemsee

Stand: Dez. 2023

Chiemsee Radweg



Der Chiemsee Radweg steht allen Radfahrern, auch sportlichen Radlern und e-Bikern zur Verfügung und weist wunderbare Panoramaabschnitte auf.



Servicesstation in Prien-Stock im Hafengelände

Rad-Servicestationen/ öffentlicher E-Radtankstelle



- Seebruck an der Taverna am Gebäude des Römermuseums
- Übersee-Feldwies beim „Lake O` Mio Café & Bar“ im Chiemseepark
- Bernau-Felden am Wohnmobilhafen
- Prien/Stock im Hafengelände
- Rimsting am Kiosk in der Strandanlage
- Breitbrunn am Rathaus/Tourist-Info
- Grabenstätt an der Tourist-Info - Rückseite

weitere Lademöglichkeiten Rad

- Tourismusbüro Prien am Chiemsee

Alte Rathausstrasse 11, 83209 Prien

Fahrradreparaturwerkstatt



- Peter Braitto, auch E-Bikes
Schulstraße 16, 83209 Prien, Tel. 08051 1642
- Fahrradhaus Prien, auch E-Bikes
Hallwanger Str. 22, 83209 Prien, Tel. 08051 5934

Fahrradverleih



- Cube Store Chiemsee, auch E-Bikes
Lujó-Brentano-Straße 1-3, 83209 Prien
Tel. 08051 9635773
- Fahrradhaus Prien, auch E-Bikes
Hallwanger Str. 22, 83209 Prien, Tel. 08051 5934
- Chiemsee Radverleih Prien, auch E-Bikes
Seestr. 104 (am Minigolf), 83209 Prien-Stock
Tel. 08051 964789, www.radlverleih-chiemsee.de



Schloss Herrenchiemsee

Fahrrad-Parkplatz



- Prien/Stock Hafen, Servicestation überdacht
- Tourismusbüro Prien am Chiemsee
Alte Rathausstrasse 11, 83209 Prien
- Am Heimatmuseum
Valdagno-Platz 2, 83209 Prien
- Am Bahnhof Prien
Bahnhofstraße 2, 83209 Prien

Rastplatz mit Picknickmöglichkeit



- Auf den Schären in Prien/Stock im Pavillion

Aussichtspunkt



- Prien/Stock Hafen
Aussichtsplattform auf der Dachterrasse der Wartehalle

nächste CRW-Infotafeln



- Richtung Süden (Gemeinde Bernau a.Ch.):
am Strandkiosk im Chiemseepark Bernau-Felden
- Richtung Norden (Gemeinde Rimsting):
am Kiosk an der Strandanlage Rimsting

Rettungstreffpunkte



Rettungstreffpunkte sind eindeutig mit einer Positionsnummer festgelegte Treffpunkte für die Rettungsdienste und die Kontaktperson am Unfallort. Die Rettungstreffpunkte sind mit wenigen Ausnahmen so angelegt, dass sie möglichst ganzjährig bei jeder Witterung mit Rettungsfahrzeugen erreicht werden können.

www.chiemseeagenda.de/rettungstreffpunkte



KronastHaus am Marktplatz - Kunst & Kultur

Tourismusbüro Prien/Ch.



im Haus des Gastes
Alte Rathausstr. 11, 83209 Prien, Tel. 08051 69050
ganzjährig von Mo. – Fr. von 8:30 – 17:00 Uhr,
zusätzlich von Mai – Sept. von Mo. bis Fr. von
8:30 - 18 Uhr und Sa. von 8:30 – 16:00 Uhr

www.tourismus.prien.de

BÜRGERBUS CHIEMSEE

Amerang - Prien - Amerang RVO 9480

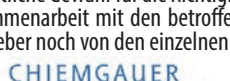
Die Kapazität ist auf 8 Sitze begrenzt!

www.rovg.de




Öffnungszeiten, Fahrplandaten, usw. unterliegen ständigen Änderungen. Um sich über den aktuellen Stand informieren zu können sind Kontaktdaten (QR-Code, Webadressen, ...) mit aufgeführt.

Eine rechtliche Gewähr für die Richtigkeit aller Angaben in dieser Übersicht – ein Angebot der Chiemseeagenda in Zusammenarbeit mit den betroffenen Touristinformationen und einzelnen Anbietern – kann weder vom Herausgeber noch von den einzelnen Anbietern übernommen werden.



Leader-Arbeitsgruppe
Chiemgauer-Seenplatte



Gefördert durch das Bayerische Staatsministerium für Ernährung, Landwirtschaft und Forsten und den Europäischen Landwirtschaftsfonds für die Entwicklung des ländlichen Raums (ELER)



Hinweise zu notwendigen Aktualisierungen
senden Sie bitte an eine dieser Adressen:

- info@auv-chiemsee.de
- urlaub@chiemsee-chiemgau.info
- info@chiemsee-alpenland.de



Chiemsee Rundweg

Der Rundweg ist ein kombinierter Weg für
Fußgänger und Genussradler. Er erfordert
gegenseitige Rücksichtnahme!

Fußgänger Promenade



Einzelne Abschnitte am Chiemsee Rund- und
Chiemsee Radweg sind als Erholungspromena-
den vornehmlich für Fußgänger ausgewiesen.



Rathaus Rimsting mit Tourist Info

Rathaus Rimsting



Schulstraße 4, 83253 Rimsting

Tel. 08051 6876 0

www.rimsting.de

Radfreundliche Betriebe



- Landhotel beim Has'n
Endorfer Straße 1, 83253 Rimsting
Tel. 08051 609590, www.hotel-zur-sonne.de
- Hotel zur Sonne
Endorfer Straße 27, 83253 Rimsting
Tel. 08051 2053, www.landhotelbeimhasn.de
- Weitere Adressen von radfreundlichen
Gastgebern erhalten Sie in der Tourist Info.

Chiemseeringlinie

Fahrrad-Mitnahme



- fährt täglich von Pfingsten bis Anfang Oktober
- Aktuelle Fahrpläne und ausführliche Informa-
tionen erhalten Sie bei allen teilnehmenden
Tourist-Informationen oder bei den Touris-
musverbänden mit Sitz in Bernau a. Ch. und
Traunstein oder [siehe QR-Code](#)

Chiemsee Schifffahrt



Aktuelle Fahrpläne & weitere Informationen:

[siehe QR-Code](#)

- Die Mitnahme von Fahrrädern ist nicht auf allen
Schiffen und nur im begrenztem Umfang möglich.
Deshalb übernimmt die Chiemsee-Schifffahrt
keine Gewähr für die Fahrradbeförderung.
- Das Radfahren ist auf den Inseln nicht gestattet.

Reisen mit Bahn und Fahrrad



Bahnhöfe in **Traunstein, Übersee, Bernau, Prien**
und **Bad Endorf**. Für den Fahrradtransport ist
ein Radl-Fahrschein zu lösen; ein Anspruch auf
Mitnahme besteht nicht.




Findlinge am Steinlehrpfad entlang der Prien an der Mündung

Fahrrad-Abholservice



- Taxi Hans
Am Winkelzaun 17, 83339 Chieming, www.taxi-hans.de
info@taxi-hans.de, Handy 0160 8131826
auch behindertengerechter Transport von Rollstuhlfahrern
- Einige Verleiher bieten einen Abholservice für
ihre Fahrräder an.

öffentliche Toiletten



- Bücherei/Hort-Gebäude
Priener Str. 4, 83253 Rimsting
geöffnet 6:00 - 22.00 Uhr, keine Gebühr
- Strandbad an der Prienmündung, am Kiosk
geöffnet wie der Kiosk:
in den Sommermonaten täglich von 10:00 - 23:00 Uhr
(geschlossen bei schlechtem Wetter), keine Gebühr

Karten & Broschüren



Unterlagen erhalten Sie bei den Tourist-
Informationen rund um den See oder bei den
Tourismusverbänden mit Sitz in Bernau-Felden
und Traunstein.



Schafwaschener Winkel mit der Hütte an der Prienmündung



www.chiemseeagenda.de

www.naturerlebnis-chiemsee.de

Abwasser- und Umweltverband Chiemsee (AUV)

Träger der Chiemseeagenda

Stiedering 1, 83253 Rimsting

Tel. 08051 6901 10, info@auv-chiemsee.de

Kartengrundlage Kartografischer Verlag Huber
Kartenergänzungen Chiemseeagenda
Basisdaten in Seitenleisten Chiemseeagenda

Stand: Dez. 2023

ortsspezifische Angaben Tourist-Info
in Seitenleisten Rimsting (im Rathaus)

Stand: Dez. 2023



Chiemsee Radweg

Der Chiemsee Radweg steht allen Radfahrern, auch sportlichen Radlern und e-Bikern zur Verfügung und weist wunderbare Panoramaabschnitte auf.



Servicesstation in Rimsting am Kiosk in der Strandanlage

Rad-Servicestationen/ öffentlicher E-Radtankstelle



- Seebruck an der Taverna
am Gebäude des Römermuseums
- Übersee-Feldwies beim
„Lake O` Mio Café & Bar“ im Chiemseepark
- Bernau-Felden am Wohnmobilhafen
- Prien/Stock im Hafengelände
- Rimsting am Kiosk in der Strandanlage
- Breitbrunn am Rathaus/Tourist-Info
- Grabenstätt an der Tourist-Info - Rückseite

Fahrrad-Parkplatz



- Rimstinger Strandanlage
in der Nähe des Kiosk, Servicestation, nicht überdacht

Rastplatz mit Picknickmöglichkeit



- Strandanlage an der Prienmündung
- Am Kapellenberg
zwischen den beiden Abfahrten nach Sassau



Kiosk in der Strandanlage an der Prienmündung

Naturbeobachtungsstation



- Hütte an der Prienmündung
Umweltpädagogische Station Rimsting
in der Rimstinger Strandanlage,
ganzjährig geführte Vogelbeobachtungen (kostenlos)




Naturbeobachtungsstation „Hütte an der Prienmündung“ mit Informationstafeln

Aussichtspunkt



- Hütte an der Prienmündung
Aussichtsplattform mit Spektiv
- Am Kapellenberg
zwischen den beiden Abfahrten nach Sassau
- Aussichtsturm
auf der Ratzinger Höhe



Aussichtsturm auf der Ratzinger Höhe

nächste CRW-Infotafeln



- Richtung Süden (Gemeinde Prien a.Ch.):
im Hafengelände Prien-Stock
- Richtung Osten (Gemeinde Breitbrunn):
am Parkplatz am Ortseingang

Rettungstreffpunkte



Rettungstreffpunkte sind eindeutig mit einer Positionsnummer festgelegte Treffpunkte für die Rettungsdienste und die Kontaktperson am Unfallort. Die Rettungstreffpunkte sind mit wenigen Ausnahmen so angelegt, dass sie möglichst ganzjährig bei jeder Witterung mit Rettungsfahrzeugen erreicht werden können.

www.chiemseeagenda.de/rettungstreffpunkte



Die Mammuts im Westenbachtal

Tourist-Info Rimsting im Rathaus



Schulstr. 4, 83253 Rimsting, Tel. 08051 687621

Mo - Fr 8:00 Uhr - 12:00 Uhr

Mo und Do 14:00 Uhr - 16:00 Uhr

Mi 14:00 Uhr - 18:00 Uhr

<https://urlaub-rimsting.de>

BÜRGERBUS CHIEMSEE

Amerang - Prien - Amerang RVO 9480

Die Kapazität ist auf 8 Sitze begrenzt!

www.rovg.de



Öffnungszeiten, Fahrplandaten, usw. unterliegen ständigen Änderungen. Um sich über den aktuellen Stand informieren zu können sind Kontaktdaten (QR-Code, Webadressen, ...) mit aufgeführt.

Eine rechtliche Gewähr für die Richtigkeit aller Angaben in dieser Übersicht – ein Angebot der Chiemseeagenda in Zusammenarbeit mit den betroffenen Touristinformationen und einzelnen Anbietern – kann weder vom Herausgeber noch von den einzelnen Anbietern übernommen werden.



Leader-Arbeitsgruppe
Chiemgauer-Seenplatte



Gefördert durch das Bayerische Staatsministerium für Ernährung, Landwirtschaft und Forsten und den Europäischen Landwirtschaftsfonds für die Entwicklung des ländlichen Raums (ELER)



Hinweise zu notwendigen Aktualisierungen senden Sie bitte an eine dieser Adressen:

- info@auv-chiemsee.de
- urlaub@chiemsee-chiemgau.info
- info@chiemsee-alpenland.de



Chiemsee Rundweg

Der Rundweg ist ein kombinierter Weg für Fußgänger und Genussradler. Er erfordert gegenseitige Rücksichtnahme!

Fußgänger Promenade



Einzelne Abschnitte am Chiemsee Rund- und Chiemsee Radweg sind als Erholungspromenaden vornehmlich für Fußgänger ausgewiesen.



Rathaus/Tourist-Info, Breitbrunn

Gemeinde Breitbrunn am Chiemsee



Geschäftsstelle der VG Breitbrunn a. Chiemsee

Gollenshausener Straße 1, 83254 Breitbrunn a.Ch.

Tel. 08054 9039 0

www.breitbrunn.com

Radfreundliche Betriebe



- Adressen von radfreundlichen Gastgebern erhalten Sie in der Tourist Info.

Chiemseeringlinie

Fahrrad-Mitnahme



- fährt täglich von Pfingsten bis Anfang Oktober
- Aktuelle Fahrpläne und ausführliche Informationen erhalten Sie bei allen teilnehmenden Tourist-Informationen oder bei den Tourismusverbänden mit Sitz in Bernau a. Ch. und Traunstein oder [siehe QR-Code](#)

Chiemsee Schifffahrt



Aktuelle Fahrpläne & weitere Informationen:

[siehe QR-Code](#)

- Die Mitnahme von Fahrrädern ist nicht auf allen Schiffen und nur im begrenztem Umfang möglich. Deshalb übernimmt die Chiemsee-Schifffahrt **keine Gewähr für die Fahrradbeförderung.**
- Das Radfahren ist auf den Inseln nicht gestattet.

Reisen mit Bahn und Fahrrad



Bahnhöfe in **Traunstein, Übersee, Bernau, Prien** und **Bad Endorf**. Für den Fahrradtransport ist ein Radl-Fahrschein zu lösen; ein Anspruch auf Mitnahme besteht nicht.

Fahrrad-Abholservice



- **Taxi Hans**
Am Winkelzaun 17, 83339 Chieming, www.taxi-hans.de
info@taxi-hans.de, Handy 0160 8131826
auch behindertengerechter Transport von Rollstuhlfahrern
- Einige Verleiher bieten einen Abholservice für ihre Fahrräder an.



Mühlnertal im Frühjahr

öffentliche Toiletten



- **Tourist Information Breitbrunn**
Gollenshausener Str. 1, 83254 Breitbrunn am Chiemsee
Öffnungszeiten wie Tourist Info
behindertengerecht, ohne Gebühr
- **Kath. Pfarrheim**, neben der Kirche
Kirchplatz 2, 83254 Breitbrunn am Chiemsee
ganzjährig von Mo. bis So. -24 h - geöffnet
behindertengerecht, ohne Gebühr
- **Segelhafen der Gemeinde Breitbrunn a.Ch.**
Mühlnertal
nur während der Segelsaison ganztägig geöffnet,
bzw. siehe QR-Code - ohne Gebühr
- **Strandbad in Breitbrunn - Stadl**
Königstrasse 46a, 83254 Breitbrunn am Chiemsee
nur bei Badebetrieb von Mo. bis So. von 10 - 20 Uhr geöffnet,
ohne Gebühr

Karten & Broschüren



Unterlagen erhalten Sie bei den Tourist-Informationen rund um den See oder bei den Tourismusverbänden mit Sitz in Bernau-Felden und Traunstein.

BÜRGERBUS CHIEMSEE

Amerang - Prien - Amerang RVO 9480

Die Kapazität ist auf 8 Sitze begrenzt!

www.rovg.de



www.chiemseeagenda.de

www.naturerlebnis-chiemsee.de

Abwasser- und Umweltverband Chiemsee (AUV)

Träger der Chiemseeagenda

Stiedering 1, 83253 Rimsting

Tel. 08051 6901 10, info@auv-chiemsee.de

Kartengrundlage Kartografischer Verlag Huber
Kartenergänzungen Chiemseeagenda
Basisdaten in Seitenleisten Chiemseeagenda

Stand: Dez. 2023

ortsspezifische Angaben Tourist-Information
in Seitenleisten Breitbrunn am Chiemsee

Stand: Dez. 2023

Chiemsee Radweg



Der Chiemsee Radweg steht allen Radfahrern, auch sportlichen Radlern und e-Bikern zur Verfügung und weist wunderbare Panoramaabschnitte auf.



Kirche Breitbrunn

Rad-Servicestationen/ öffentlicher E-Radtankstelle



- Seebruck an der Taverna
am Gebäude des Römermuseums
- Übersee-Feldwies beim
„Lake O` Mio Café & Bar“ im Chiemseepark
- Bernau-Felden am Wohnmobilhafen
- Prien/Stock im Hafengelände
- Rimsting am Kiosk in der Strandanlage
- Breitbrunn am Rathaus/Tourist-Info
- Grabenstätt an der Tourist-Info - Rückseite

Fahrradverleih



- Peter Reichl, auch E-Bikes
Breitbrunner Str. 8, 83257 Gstadt am Chiemsee
Handy 0176 57912881, www.fahrrad-verleih-gstadt.de

Fahrrad-Parkplatz



- Strandbad Breitbrunn-Stadl
Königstr. 46a, 83254 Breitbrunn, nicht überdacht

Naturbeobachtungsstation



- Beobachtungsturm Ganszipfel
am Chiemsee Rundweg zwischen Breitbrunn und Gstadt,
ganzjährig geführte Vogelbeobachtungen (kostenlos)




Blick über die Kailbacher Bucht auf die Bergkette

Aussichtspunkt



- in der Kailbacher Bucht
am Chiemsee Rundweg, mit See- und Bergblick
- in der Mühlner Bucht
am Chiemsee Rundweg,
mit Blick auf die Herreninsel, den See und die Berge



Urfahrner Spitze im Frühjahr

nächste CRW-Infotafeln



- Richtung Westen (Gemeinde Rimsting):
am Strandkiosk in Rimsting
- Richtung Osten (Gemeinde Gstadt):
am Hofanger in Gstadt
- am Chiemsee Rundweg in Breitbrunn:
im Seglerhafen Mühlner Bucht
- am Chiemsee Radweg in Breitbrunn:
am Parkplatz am Fliederweg

Rettungstreffpunkte



Rettungstreffpunkte sind eindeutig mit einer Positionsnummer festgelegte Treffpunkte für die Rettungsdienste und die Kontaktperson am Unfallort. Die Rettungstreffpunkte sind mit wenigen Ausnahmen so angelegt, dass sie möglichst ganzjährig bei jeder Witterung mit Rettungsfahrzeugen erreicht werden können.

www.chiemseeagenda.de/rettungstreffpunkte



Strandbad Breitbrunn-Stadl

Tourist Information Breitbrunn am Chiemsee



Gollenshausener Str. 1, 83254 Breitbrunn a.Ch.

Tel. 08054 234

ganzjährig: Mo. bis Do. von 10 - 12 Uhr und
Mo. + Do. von 15 - 17 Uhr,
restliche Öffnungszeiten siehe QR -Code

www.breitbrunn.com

Öffnungszeiten, Fahrplandaten, usw. unterliegen ständigen Änderungen. Um sich über den aktuellen Stand informieren zu können sind Kontaktdaten (QR-Code, Webadressen, ...) mit aufgeführt.

Eine rechtliche Gewähr für die Richtigkeit aller Angaben in dieser Übersicht – ein Angebot der Chiemseeagenda in Zusammenarbeit mit den betroffenen Touristinformationen und einzelnen Anbietern – kann weder vom Herausgeber noch von den einzelnen Anbietern übernommen werden.



Leader-Arbeitsgruppe
Chiemgauer-Seenplatte



Gefördert durch das Bayerische Staatsministerium für Ernährung, Landwirtschaft und Forsten und den Europäischen Landwirtschaftsfonds für die Entwicklung des ländlichen Raums (ELER)



Hinweise zu notwendigen Aktualisierungen senden Sie bitte an eine dieser Adressen:

- info@auv-chiemsee.de
- urlaub@chiemsee-chiemgau.info
- info@chiemsee-alpenland.de



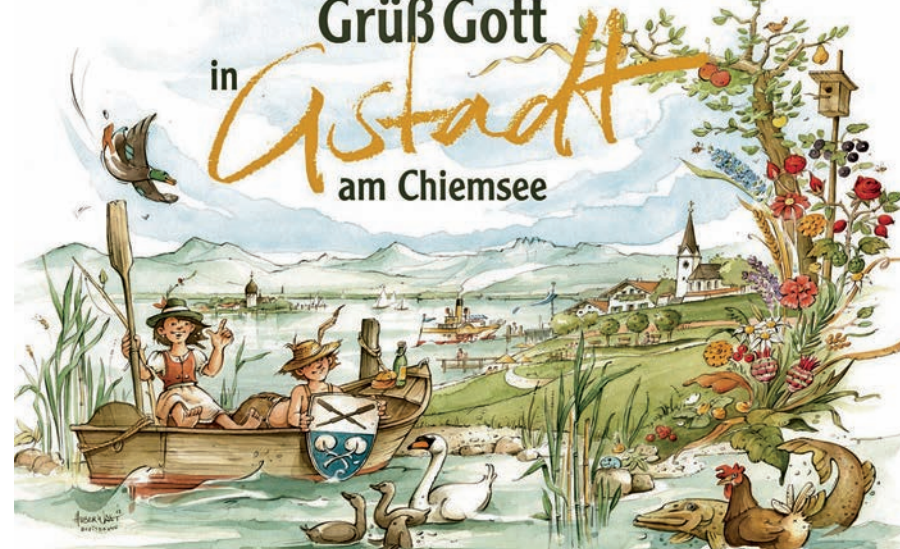
Chiemsee Rundweg

Der Rundweg ist ein kombinierter Weg für Fußgänger und Genussradler. Er erfordert gegenseitige Rücksichtnahme!

Fußgänger Promenade



Einzelne Abschnitte am Chiemsee Rund- und Chiemsee Radweg sind als Erholungspromenaden vornehmlich für Fußgänger ausgewiesen.



Gemeinde Gstadt



Mitgliedsgemeinde in der VG Breitbrunn a. Ch.
Gollenshausener Str. 1, 83254 Breitbrunn a. Ch.

Tel. 08054 9039 0

www.vg-breitbrunn.de

Radfreundliche Betriebe



- Adressen von radfreundlichen Gastgebern erhalten Sie in der Tourist Info.

Chiemseeringlinie

Fahrrad-Mitnahme



- fährt täglich von Pfingsten bis Anfang Oktober
- Aktuelle Fahrpläne und ausführliche Informationen erhalten Sie bei allen teilnehmenden Tourist-Informationen oder bei den Tourismusverbänden mit Sitz in Bernau a. Ch. und Traunstein oder [siehe QR-Code](#)

Chiemsee Schifffahrt



Aktuelle Fahrpläne & weitere Informationen:

[siehe QR-Code](#)

- Die Mitnahme von Fahrrädern ist nicht auf allen Schiffen und nur im begrenztem Umfang möglich. Deshalb übernimmt die Chiemsee-Schifffahrt **keine Gewähr für die Fahrradbeförderung.**
- Das Radfahren ist auf den Inseln nicht gestattet.

Reisen mit Bahn

und Fahrrad



Bahnhöfe in **Traunstein, Übersee, Bernau, Prien** und **Bad Endorf**. Für den Fahrradtransport ist ein Radl-Fahrschein zu lösen; ein Anspruch auf Mitnahme besteht nicht.



Radln auf dem Chiemsee Rundweg

Fahrrad-Abholservice



- **Taxi Hans**
Am Winkelzaun 17, 83339 Chieming, www.taxi-hans.de
info@taxi-hans.de, Handy 0160 8131826
auch behindertengerechter Transport von Rollstuhlfahrern

- Einige Verleiher bieten einen Abholservice für ihre Fahrräder an.

öffentliche Toiletten



- Im Haus des Gastes
täglich 24 Std. geöffnet, Gebühr 0,50 €, Behinderten WC mit EURO-Schlüssel oder Schlüssel in der Tourist-Info
- Beim Restaurant im Naturpark Hofanger
geöffnet während der Restaurant-Öffnungszeiten kostenlos

Karten & Broschüren



Unterlagen erhalten Sie bei den Tourist-Informationen rund um den See oder bei den Tourismusverbänden mit Sitz in Bernau-Felden und Traunstein.



Am Hofanger in Gstadt - mit Fraueninsel im Hintergrund



www.chiemseeagenda.de

www.naturerlebnis-chiemsee.de

Abwasser- und Umweltverband Chiemsee (AUV)

Träger der Chiemseeagenda

Stiedering 1, 83253 Rimsting

Tel. 08051 6901 10, info@auv-chiemsee.de

Kartengrundlage Kartografischer Verlag Huber
Kartenergänzungen Chiemseeagenda
Basisdaten in Seitenleisten Chiemseeagenda

Stand: Dez. 2023

ortsspezifische Angaben Tourist-Information
in Seitenleisten Gstadt-Gollenshausen

Stand: Dez. 2023

Chiemsee Radweg



Der Chiemsee Radweg steht allen Radfahrern, auch sportlichen Radlern und e-Bikern zur Verfügung und weist wunderbare Panoramaabschnitte auf.



Terrasse vom Restaurant Seehäusl in Gollenshausen

Rad-Servicestationen/ öffentlicher E-Radtankstelle



- Seebruck an der Taverna am Gebäude des Römermuseums
- Übersee-Feldwies beim „Lake O` Mio Café & Bar“ im Chiemseepark
- Bernau-Felden am Wohnmobilhafen
- Prien/Stock im Hafengelände
- Rimsting am Kiosk in der Strandanlage
- Breitbrunn am Rathaus/Tourist-Info
- Grabenstätt an der Tourist-Info - Rückseite

Fahrradverleih



- Peter Reichl, auch E-Bikes
Breitbrunner Str. 8, 83257 Gstadt am Chiemsee
Handy 0176 57912881, www.fahrrad-verleih-gstadt.de

Fahrrad-Parkplatz



- am Haus des Gastes - Touristinfo Gstadt
Seeplatz 5, 83257 Gstadt am Chiemsee, nicht überdacht

Rastplatz mit Picknickmöglichkeit



- im Hofangergelände
langer Tisch mit zwei Bänken

Naturbeobachtungsstation



- Beobachtungsturm Ganszipfel
zwischen Gstadt und Breitbrunn am Chiemsee Rundweg,
ganzjährig geführte Vogelbeobachtungen (kostenlos)



Aussicht vom Naturbeobachtungsturm Ganszipfel mit Blick auf die Fraueninsel

Aussichtspunkt



- im Hofangergelände
auf der Dachterrasse des Restaurants mit Panoramatafel
und Spektiv
- am Höhenweg (Alternativroute)
kurz oberhalb vor Gstadt, von Breitbrunn kommend



Fraueninselblick vom Höhenweg bei Aisching

nächste CRW-Infotafeln



- Richtung Norden (Gemeinde Seebruck):
am Restaurant-Café Malerwinkel (bis Sommer
2024 geschlossen) in Seebruck
- Richtung Südwesten (Gemeinde Breitbrunn):
im Seglerhafen Breitbrunn

Rettungstreffpunkte



Rettungstreffpunkte sind eindeutig mit einer Positionsnummer festgelegte Treffpunkte für die Rettungsdienste und die Kontaktperson am Unfallort. Die Rettungstreffpunkte sind mit wenigen Ausnahmen so angelegt, dass sie möglichst ganzjährig bei jeder Witterung mit Rettungsfahrzeugen erreicht werden können.

www.chiemseeagenda.de/rettungstreffpunkte

BÜRGERBUS CHIEMSEE

Amerang - Prien - Amerang RVO 9480

Die Kapazität ist auf 8 Sitze begrenzt!

www.rovg.de



Badeplatz am Hofanger

Tourist Information Gstadt-Gollenshausen

Gstadt
GOLLENSHAUSEN



Seeplatz 5, 83257 Gstadt am Chiemsee

Tel. 08054 442

Sommermonate: Mo. - Fr. von 8 - 12 Uhr + 14 - 17 Uhr

Samstag von 10 - 12 Uhr

Wintermonate: Mo. - Do. von 9 - 12 Uhr + 13 - 15 Uhr

Freitag von 9 - 12 Uhr

www.gstadt.de

Öffnungszeiten, Fahrplandaten, usw. unterliegen ständigen Änderungen. Um sich über den aktuellen Stand informieren zu können sind Kontaktdaten (QR-Code, Webadressen, ...) mit aufgeführt.

Eine rechtliche Gewähr für die Richtigkeit aller Angaben in dieser Übersicht – ein Angebot der Chiemseeagenda in Zusammenarbeit mit den betroffenen Touristinformationen und einzelnen Anbietern – kann weder vom Herausgeber noch von den einzelnen Anbietern übernommen werden.



Leader-Arbeitsgruppe
Chiemgauer-Seenplatte



Gefördert durch das Bayerische Staatsministerium für Ernährung, Landwirtschaft und Forsten und den Europäischen Landwirtschaftsfonds für die Entwicklung des ländlichen Raums (ELER)

